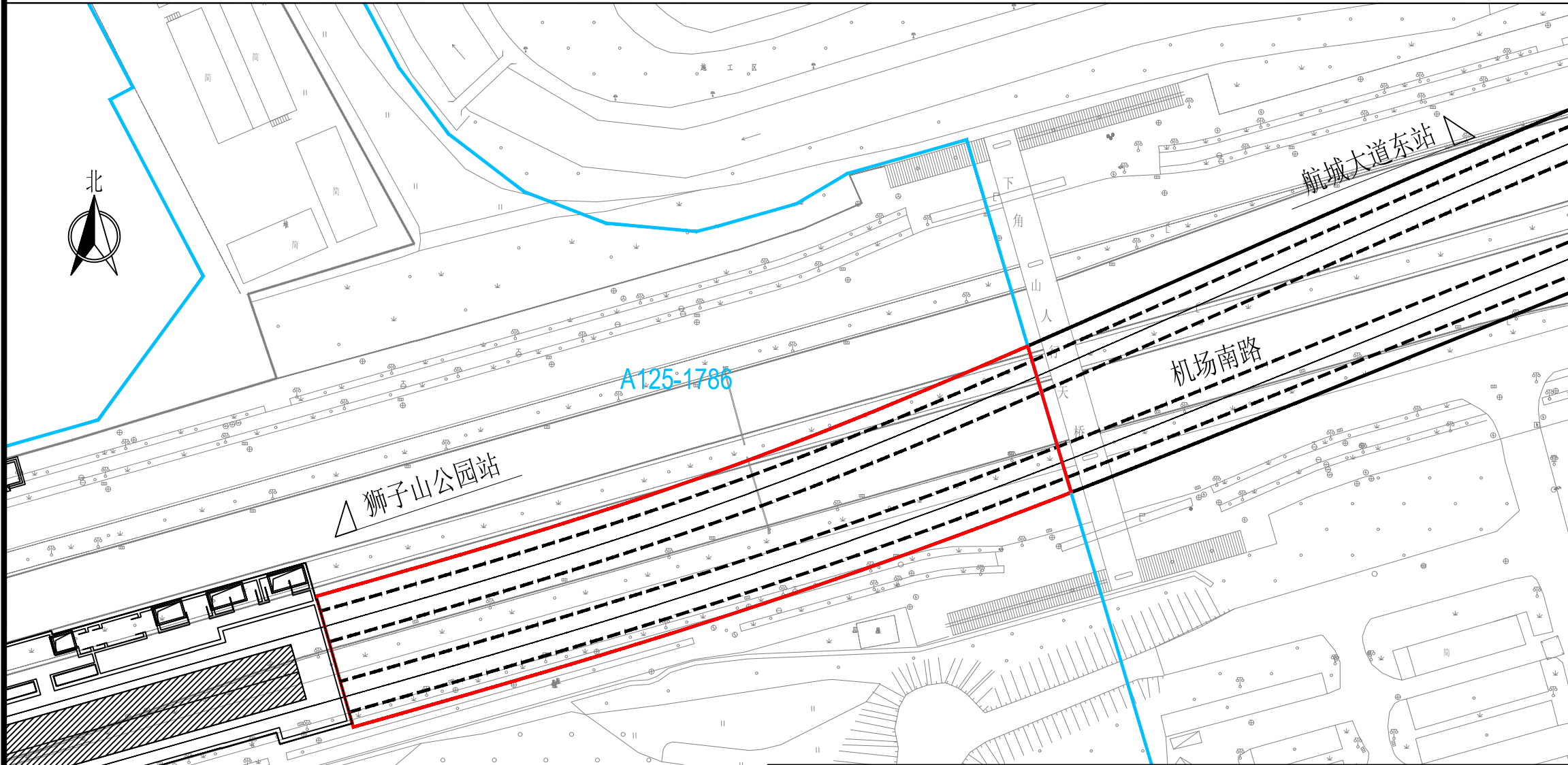
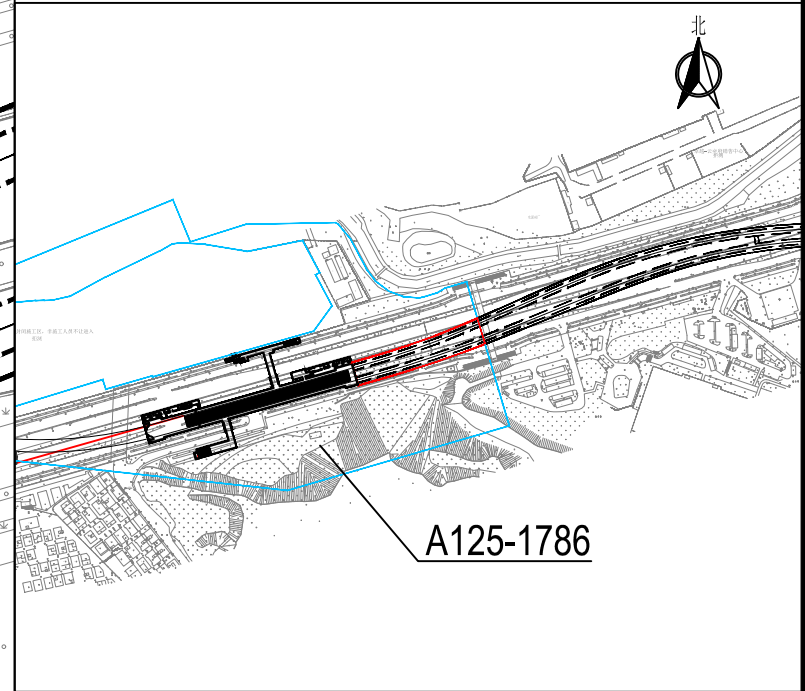


深圳市轨道交通20号线二期工程航城大道东站至狮子山公园站区间下穿A120-0237、A125-1786宗地示意图

轨道交通20号线工程与A125-1786宗地相交关系平面图

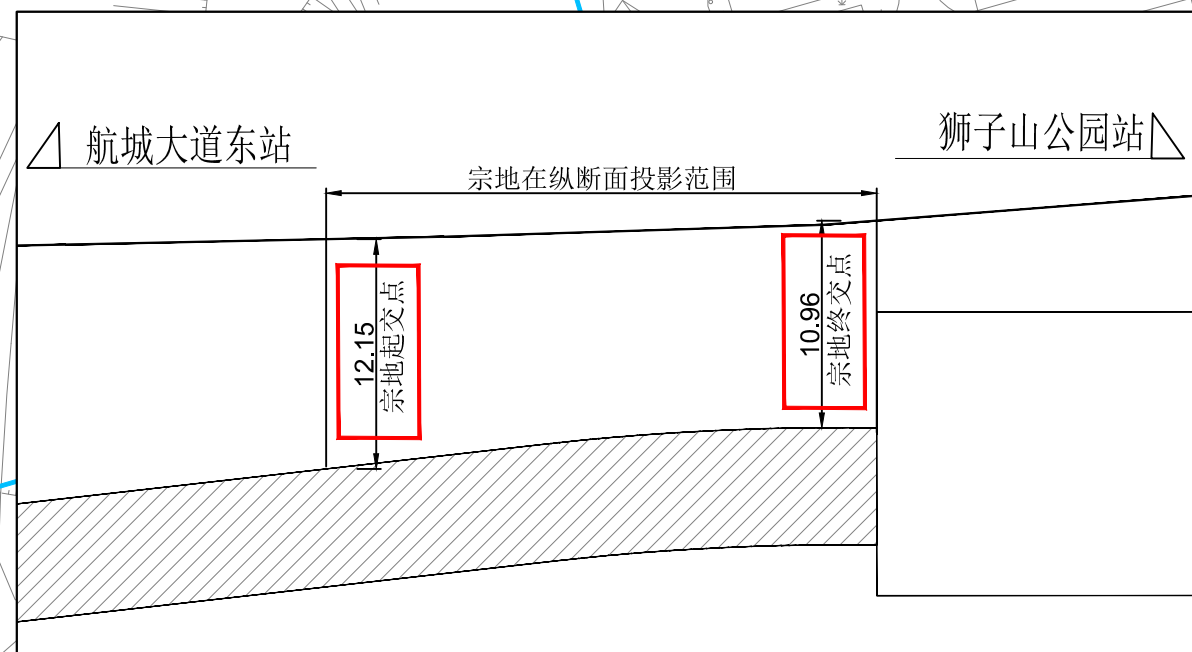


区位关系图



图例

- 工程方案公示范围
- 区间用地红线
- 区间隧道轮廓线



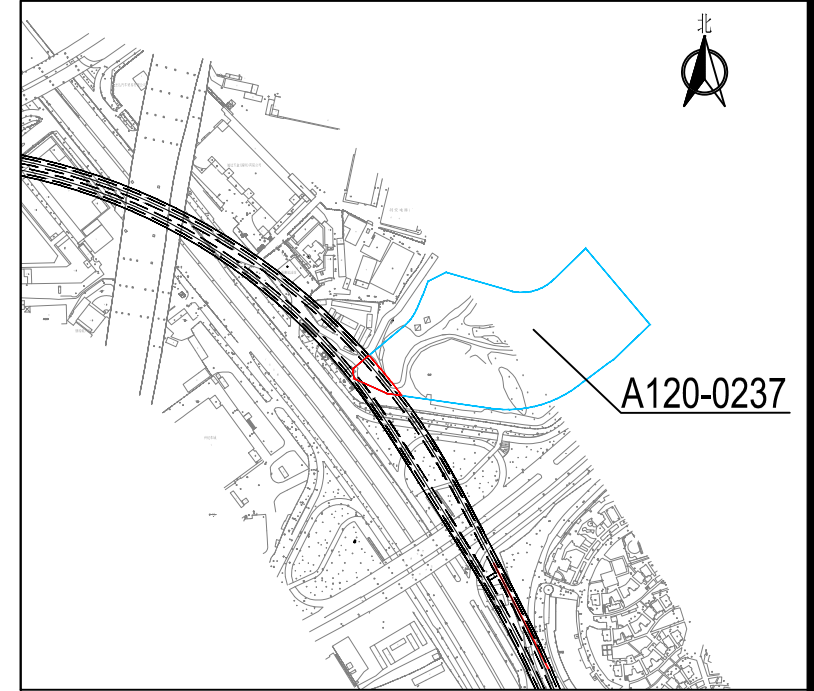
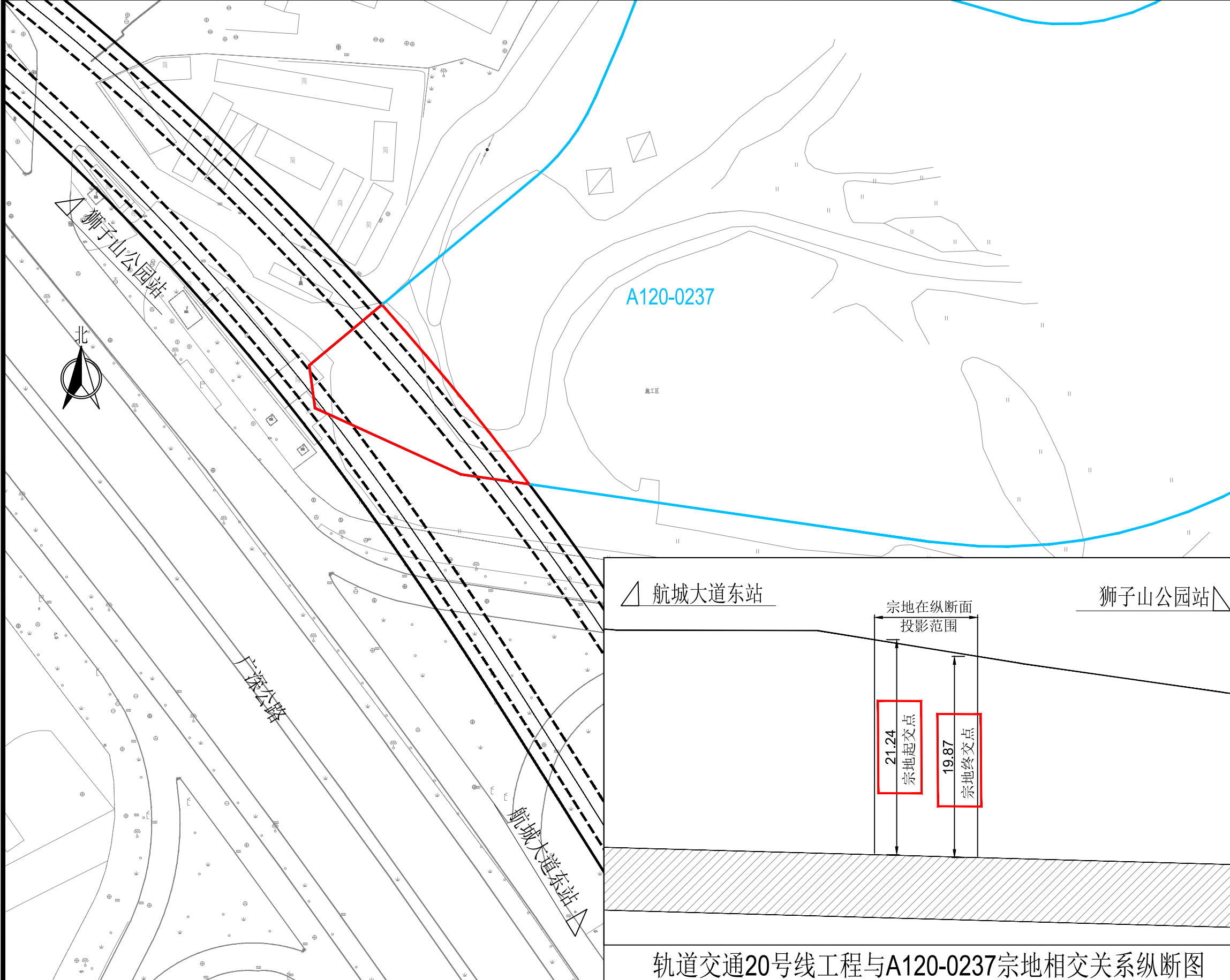
轨道交通20号线工程与A125-1786宗地相交关系纵断面图

中铁第一勘察设计院集团有限公司
2026年4月




深圳市轨道交通20号线二期工程航城大道东站至狮子山公园站区间下穿A120-0237、A125-1786宗地示意图

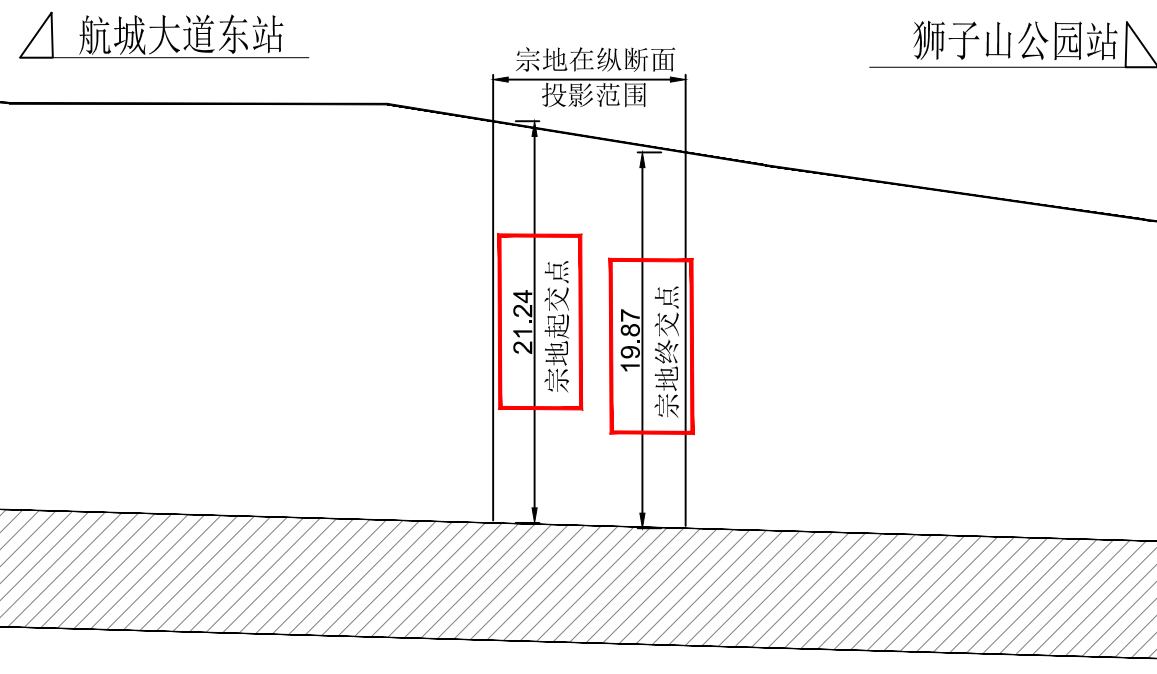
轨道交通20号线工程与A120-0237宗地相交关系平面图

区位关系图



图例

-  工程方案公示范围
-  区间用地红线
-  区间隧道轮廓线



轨道交通20号线工程与A120-0237宗地相交关系纵断面图

中铁第一勘察设计院集团有限公司
2026年4月