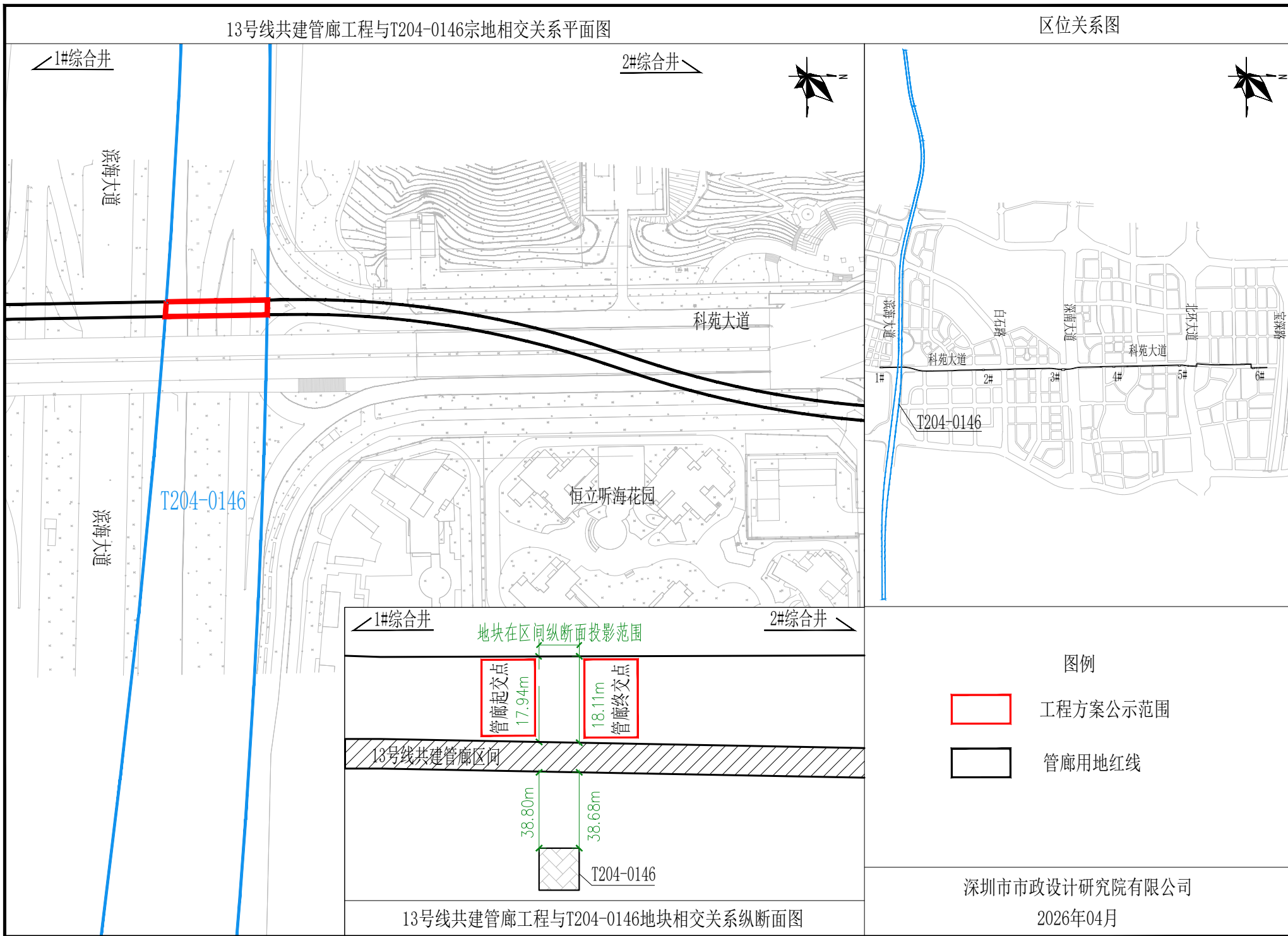


深圳市轨道交通四期共建管廊工程-13号线共建管廊工程-南山段 地下建设工程方案公示图

13号线共建管廊工程与T204-0146宗地相交关系平面图

区位关系图



图例

- 工程方案公示范围
- 管廊用地红线

深圳市市政设计研究院有限公司

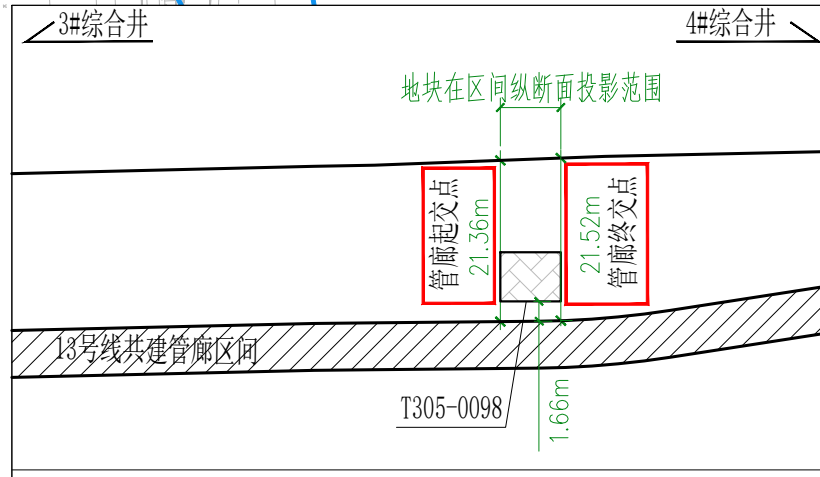
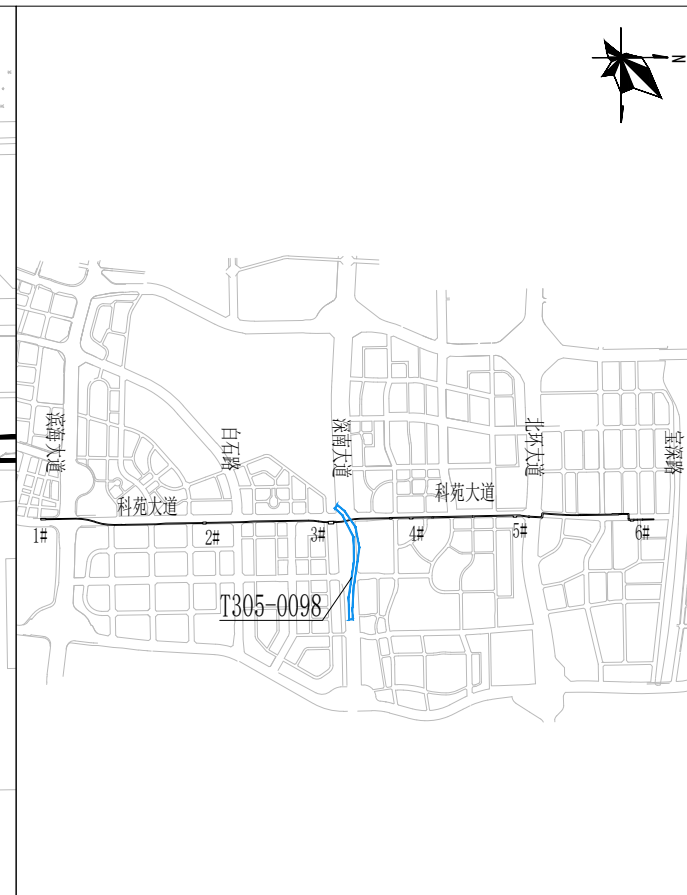
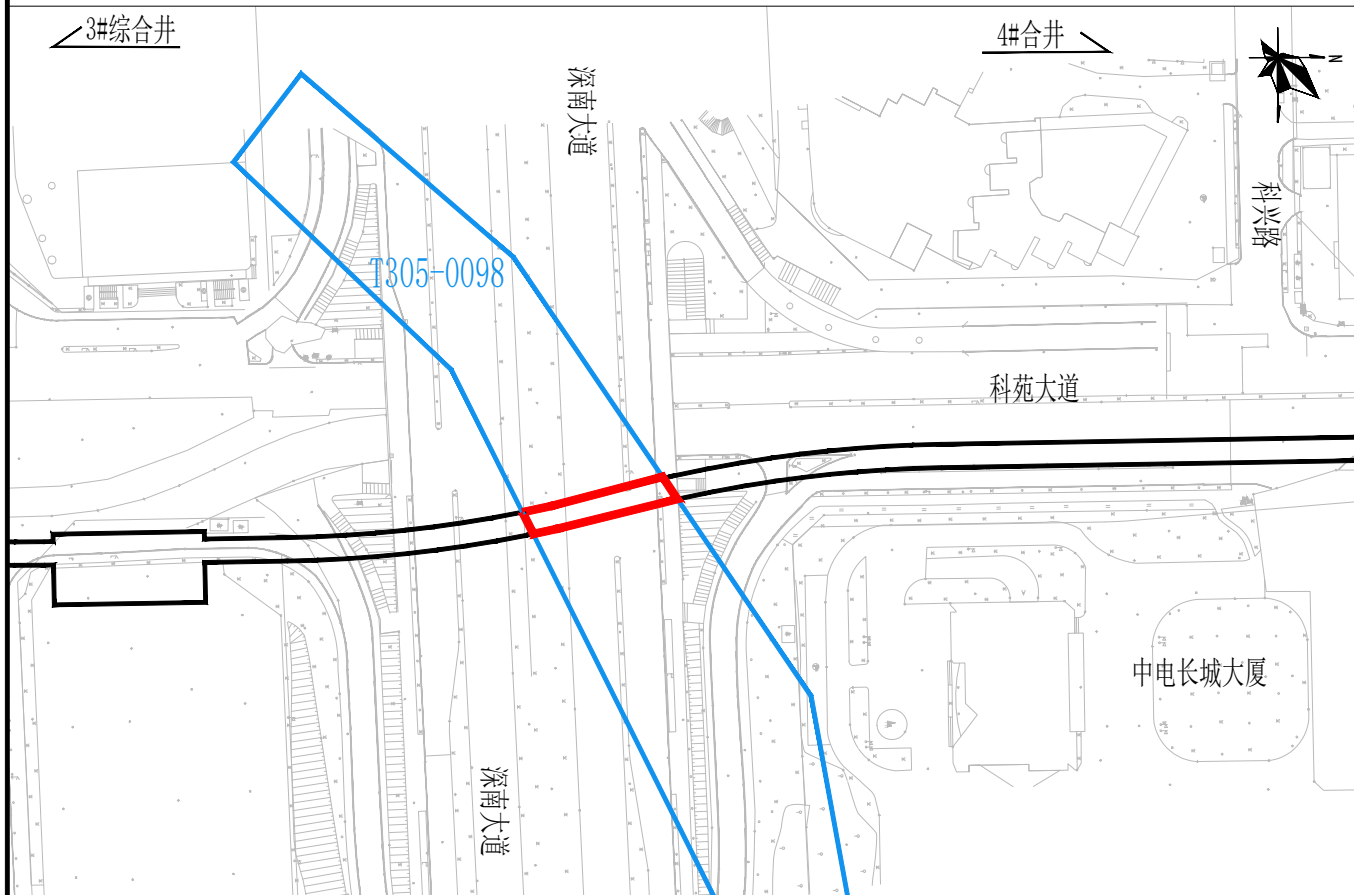
2026年04月

13号线共建管廊工程与T204-0146地块相交关系纵断面图

深圳市轨道交通四期共建管廊工程-13号线共建管廊工程-南山段 地下建设工程方案公示图

13号线共建管廊工程与T305-0098宗地相交关系平面图

区位关系图



13号线共建管廊工程与T305-0098地块相交关系纵断面图

图例

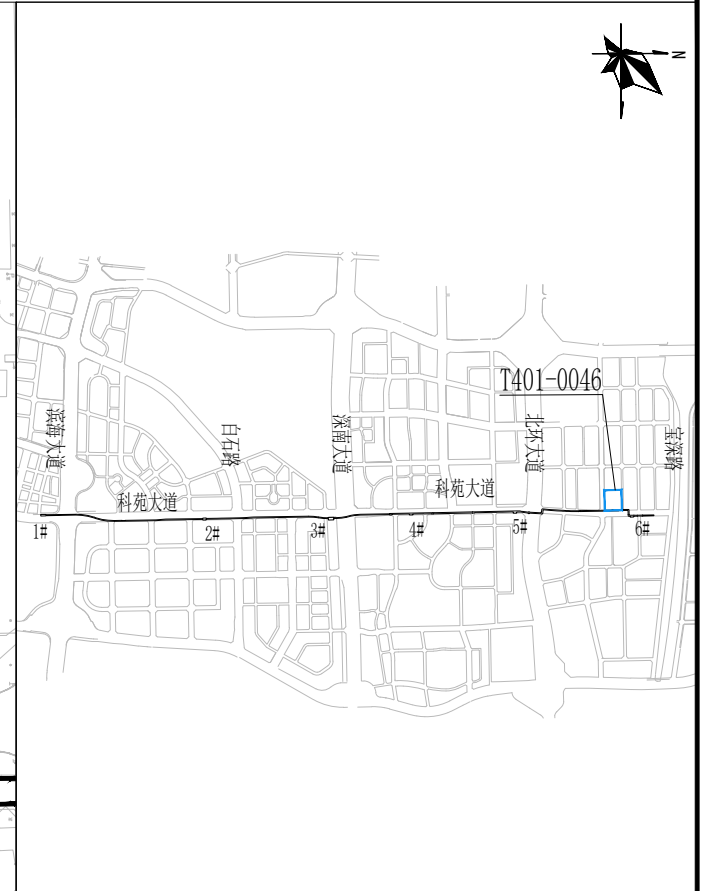
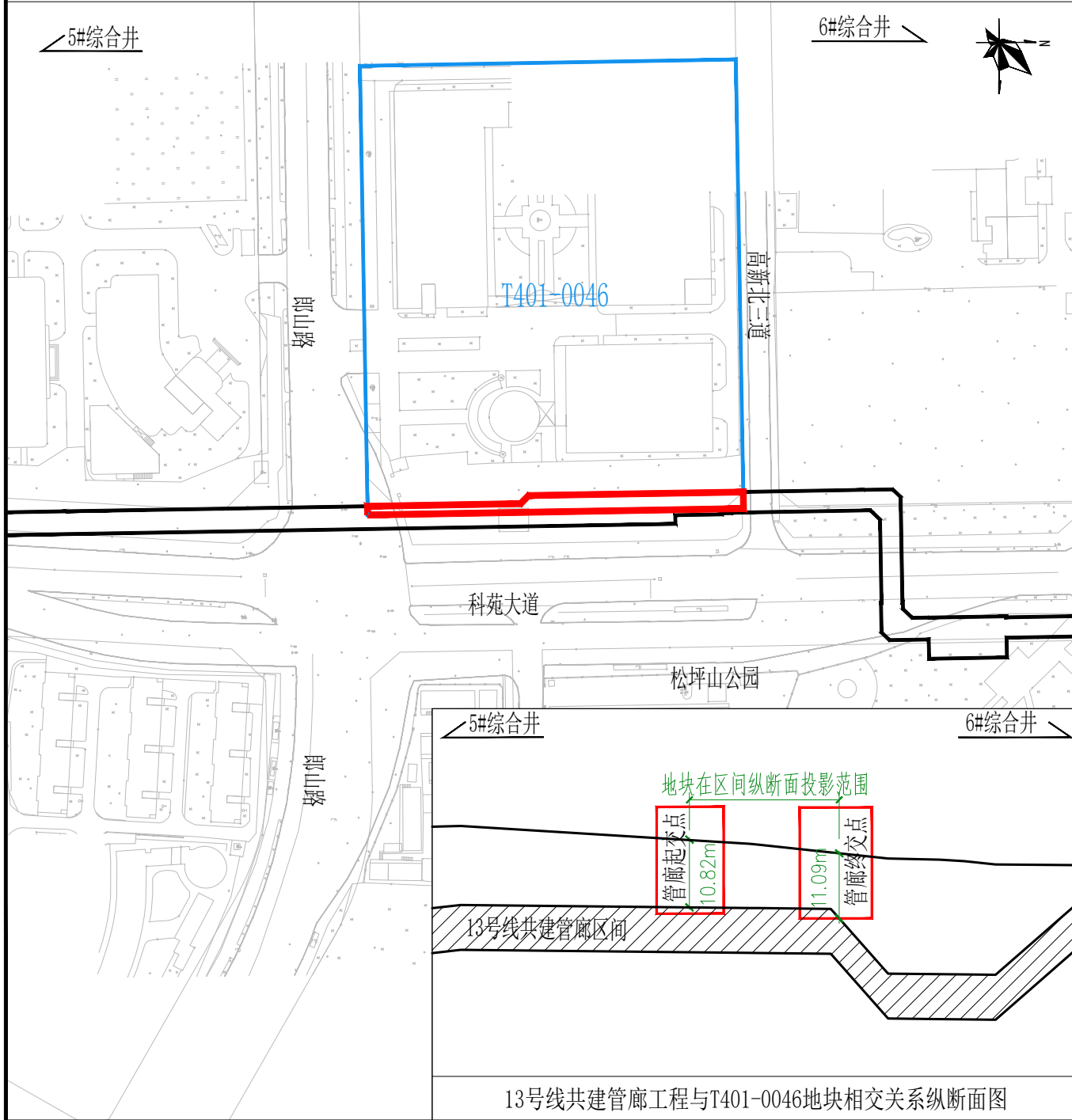
- 工程方案公示范围
- 管廊用地红线

深圳市市政设计研究院有限公司
2026年04月

深圳市轨道交通四期共建管廊工程-13号线共建管廊工程-南山段 地下建设工程方案公示图

13号线共建管廊工程与T401-0046宗地相交关系平面图

区位关系图



图例

- 工程方案公示范围
- 管廊用地红线

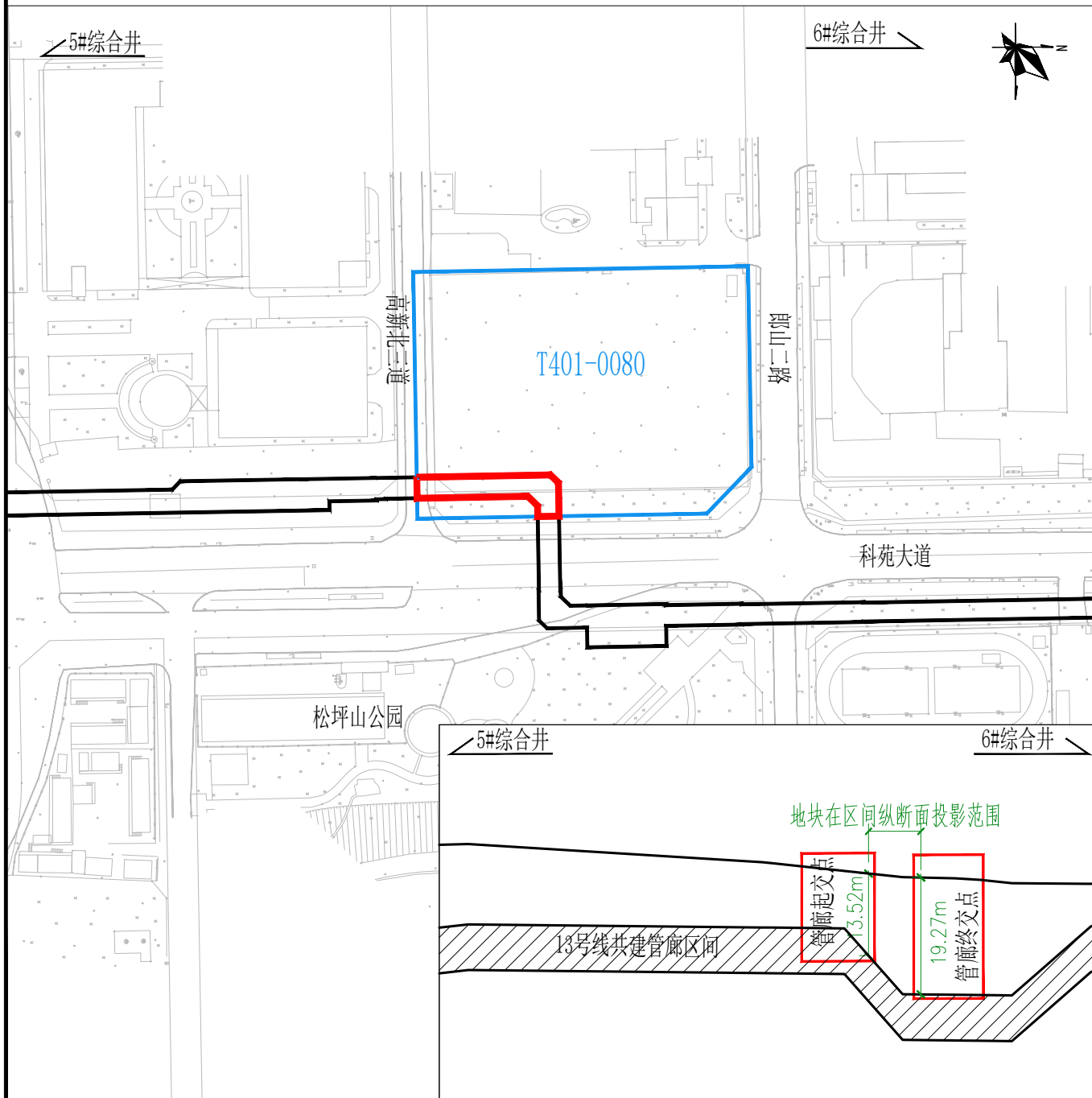
深圳市市政设计研究院有限公司

2026年04月

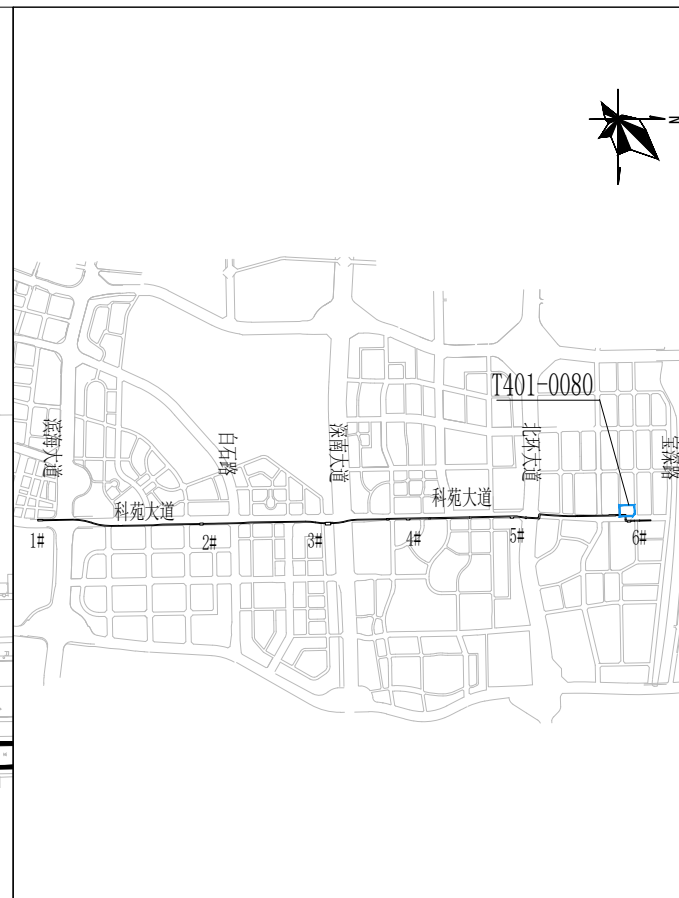
13号线共建管廊工程与T401-0046地块相交关系纵断面图

深圳市轨道交通四期共建管廊工程-13号线共建管廊工程-南山段 地下建设工程方案公示图

13号线共建管廊工程与T401-0080宗地相交关系平面图



区位关系图



地块在区间纵断面投影范围

管廊起交点

13.52m

管廊终交点

19.27m

13号线共建管廊区间

图例



工程方案公示范围



管廊用地红线

13号线共建管廊工程与T401-0080地块相交关系纵断面图

深圳市市政设计研究院有限公司

2026年04月