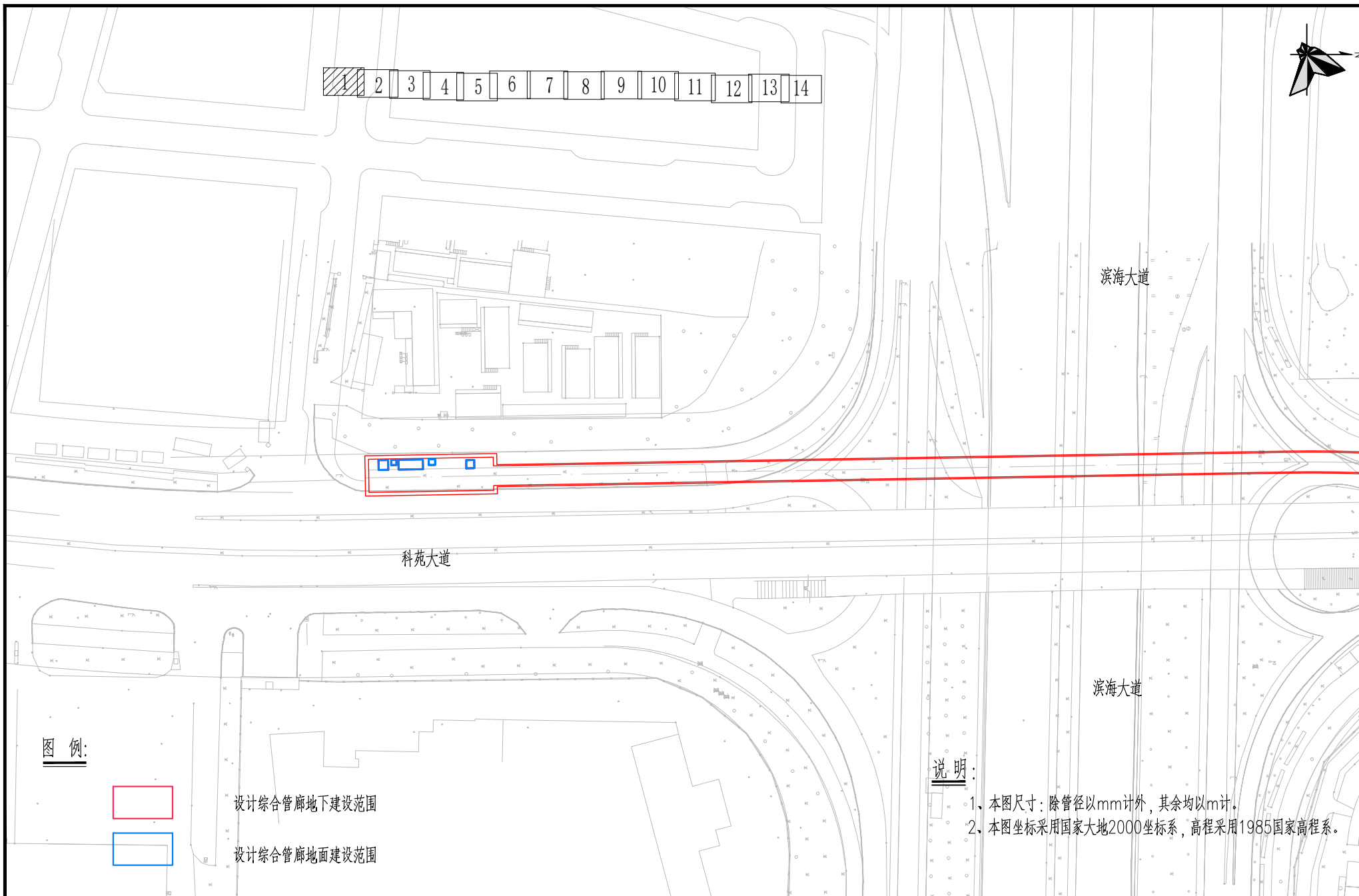


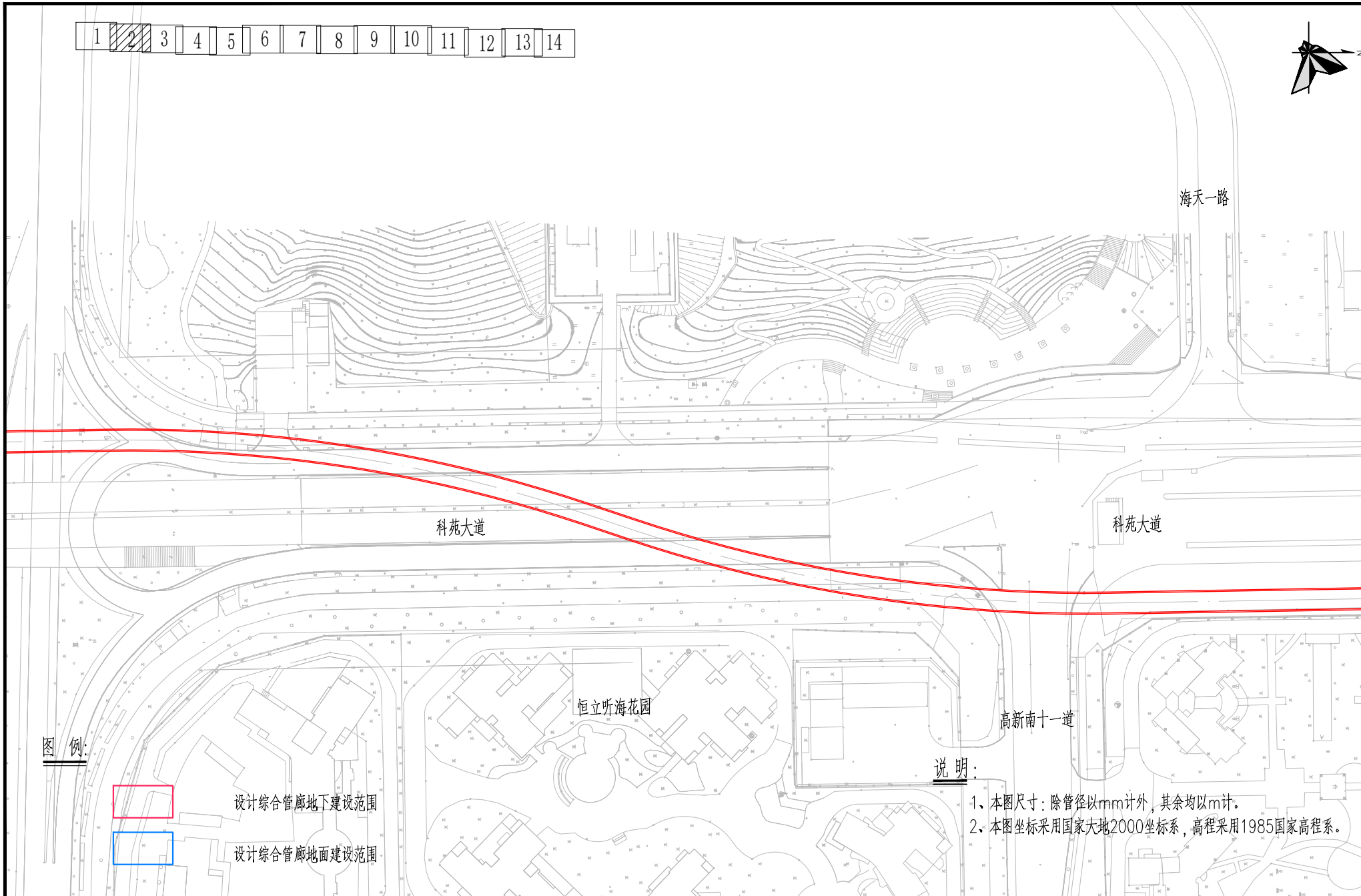
深圳市轨道交通四期共建管廊工程-13号线共建管廊工程-南山段 总平面公示图(一)



深圳市市政设计研究院有限公司

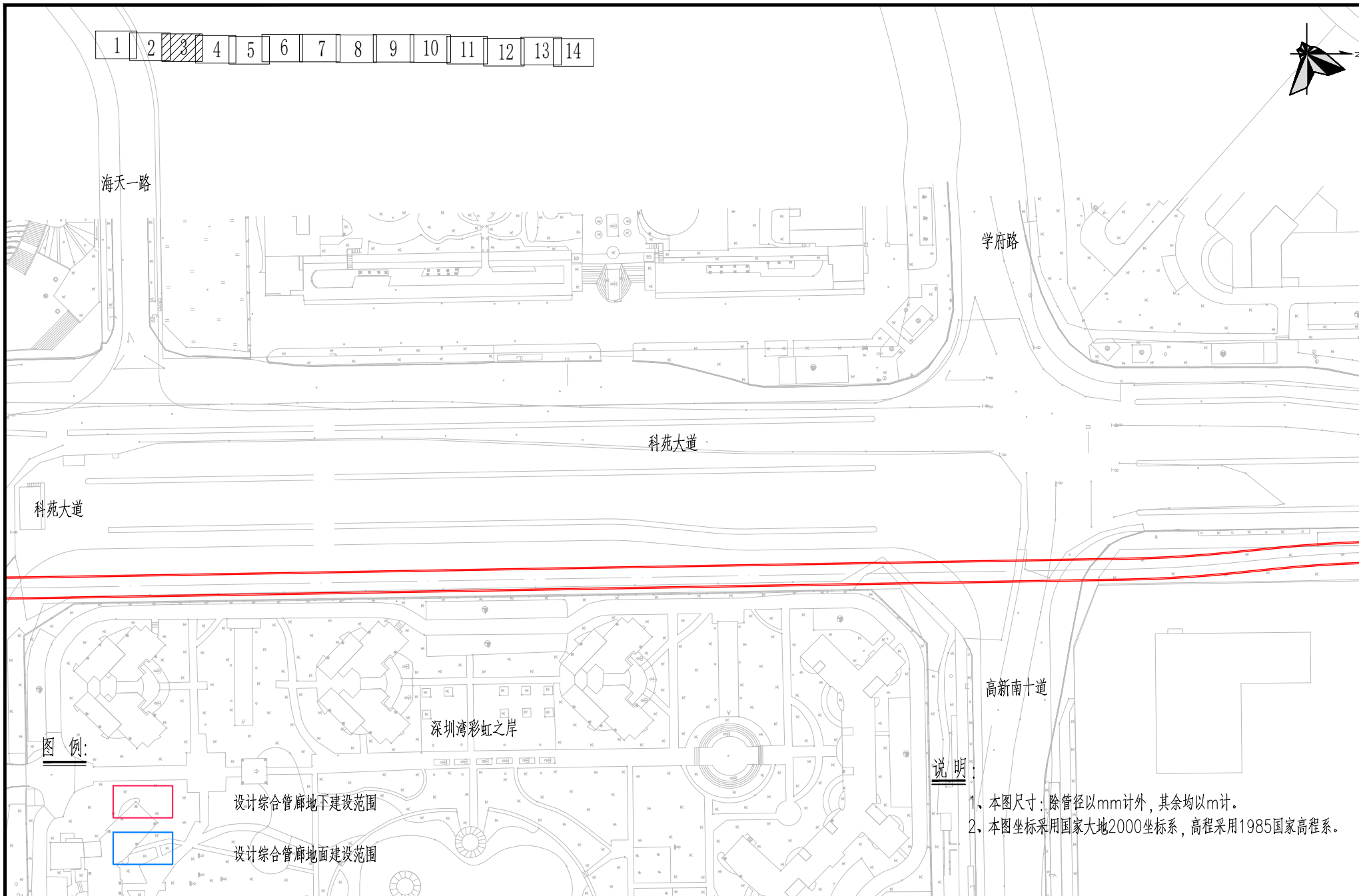
2026年04月

深圳市轨道交通四期共建管廊工程-13号线共建管廊工程-南山段 总平面公示图(二)



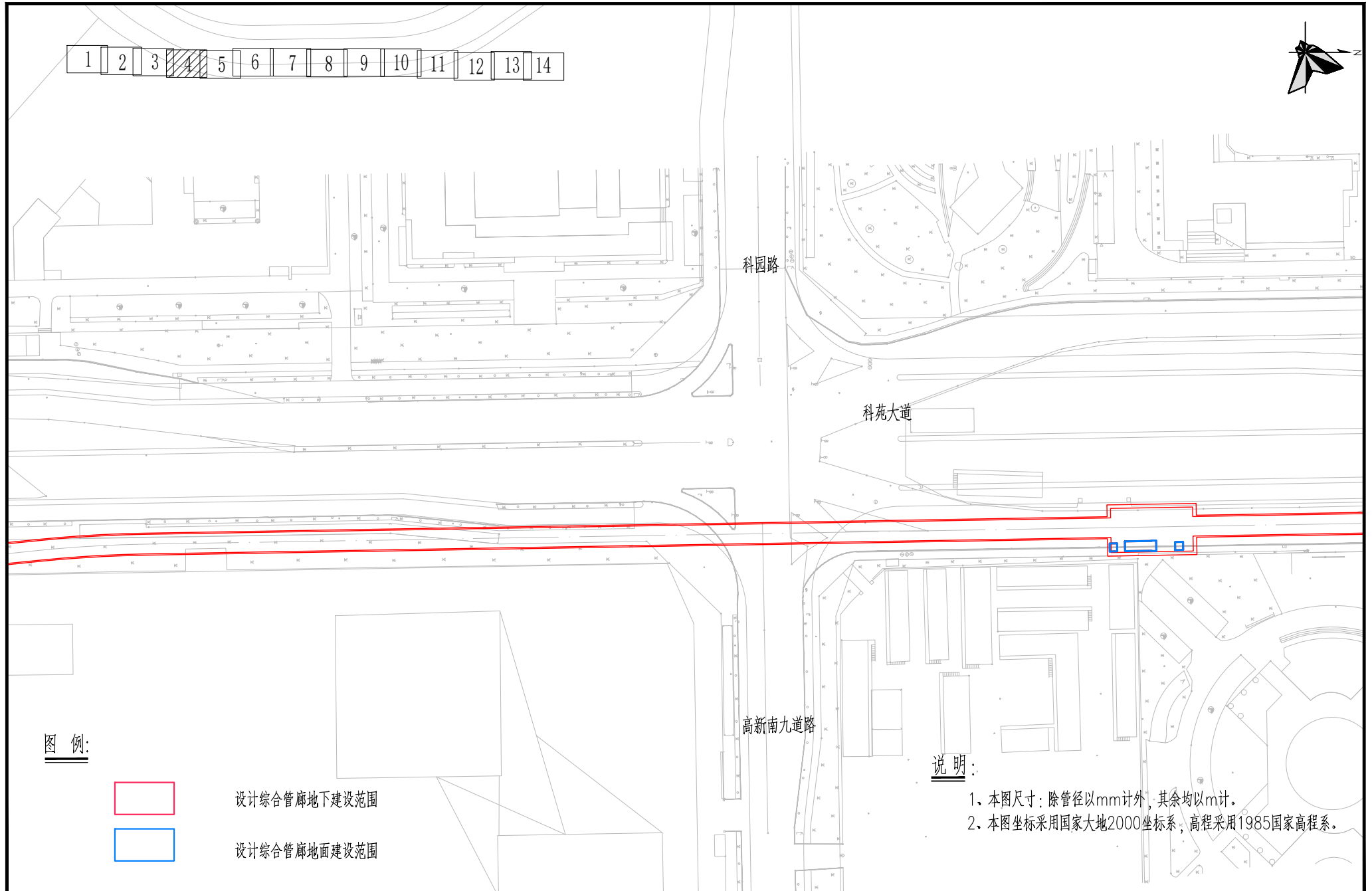
深圳市市政设计研究院有限公司
2026年04月

深圳市轨道交通四期共建管廊工程-13号线共建管廊工程-南山段 总平面公示图(三)



深圳市市政设计研究院有限公司
2026年04月

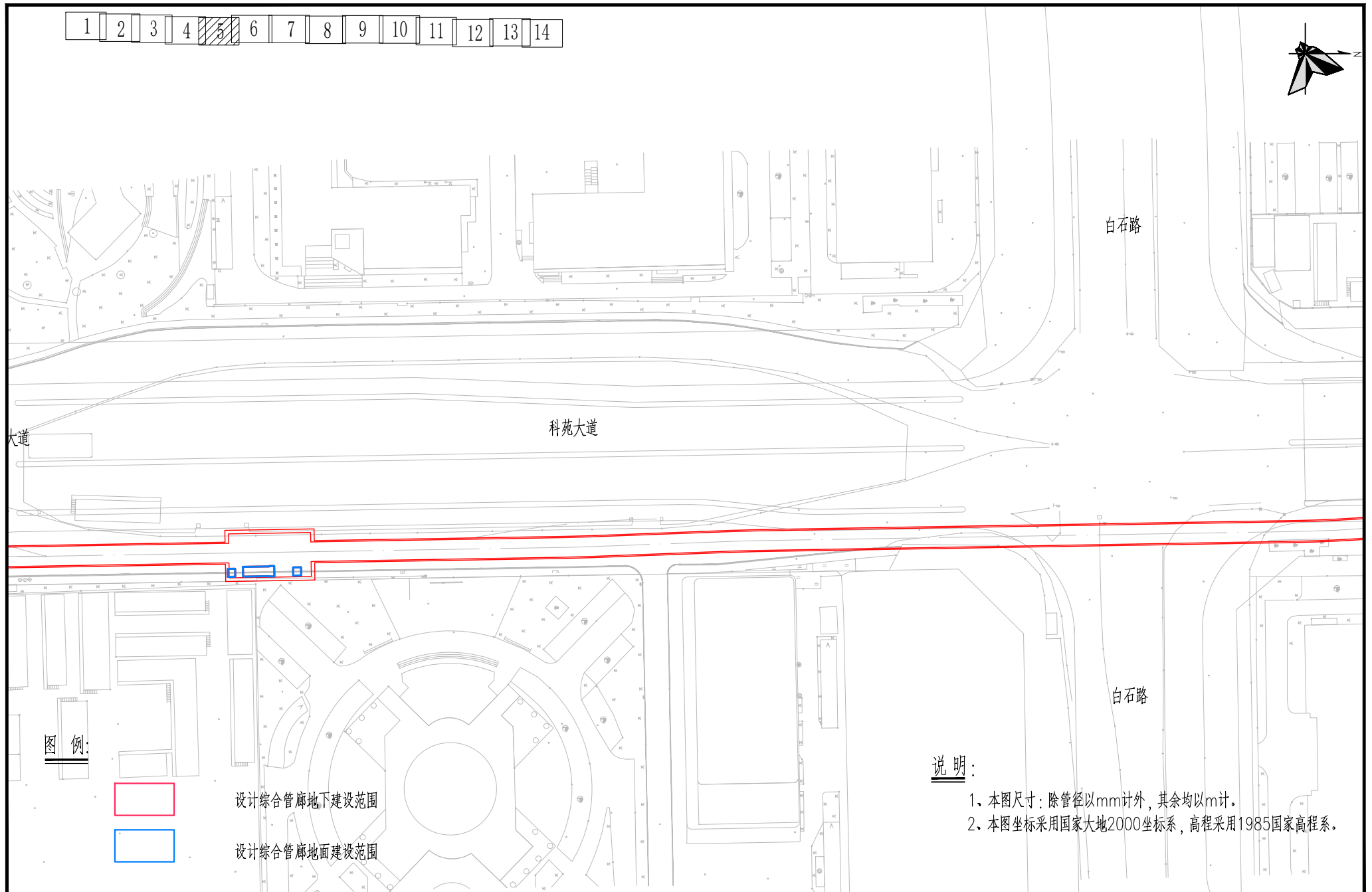
深圳市轨道交通四期共建管廊工程-13号线共建管廊工程-南山段 总平面公示图(四)



深圳市市政设计研究院有限公司

2026年04月

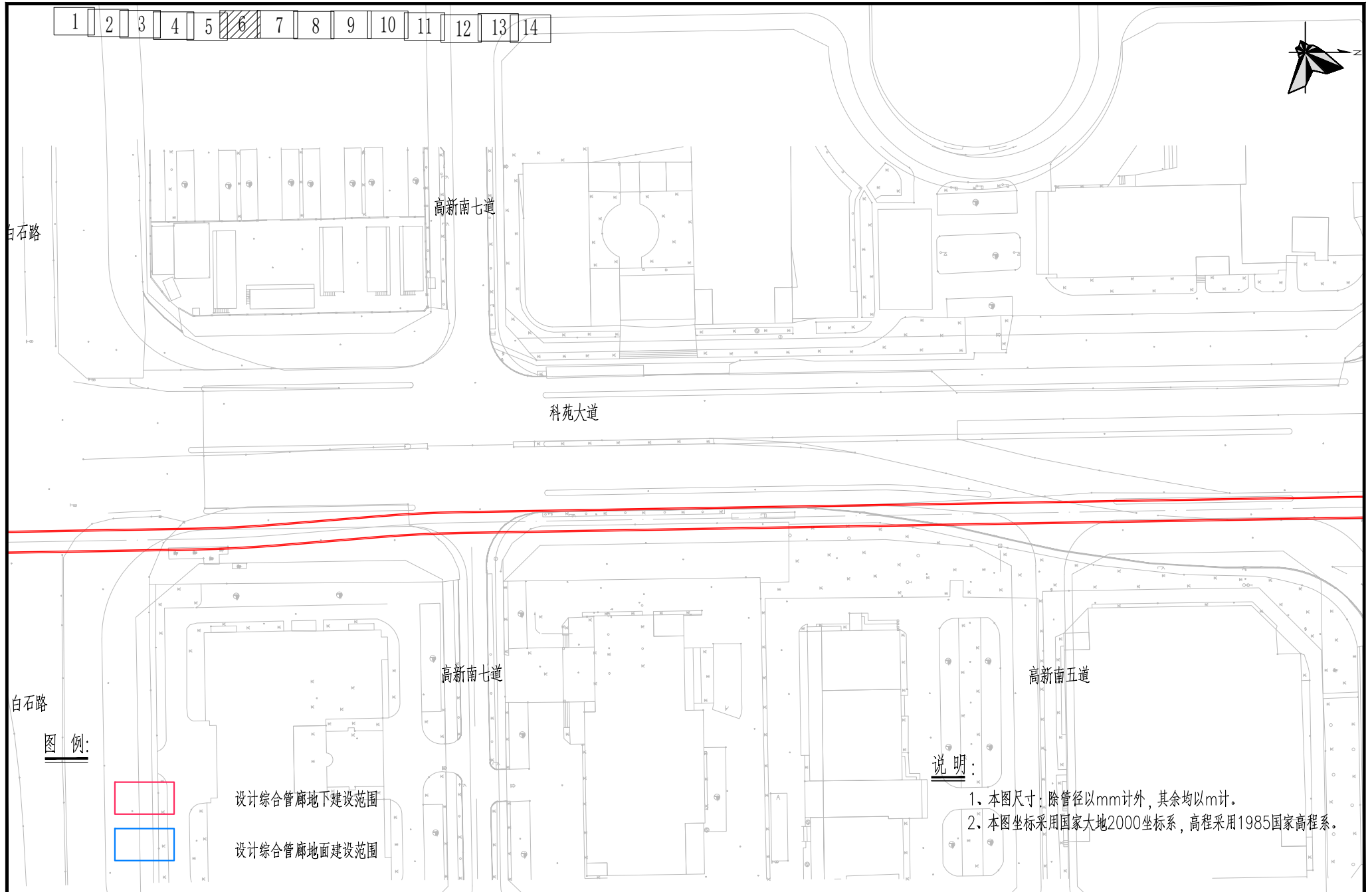
深圳市轨道交通四期共建管廊工程-13号线共建管廊工程-南山段 总平面公示图(五)



深圳市市政设计研究院有限公司

2026年04月

深圳市轨道交通四期共建管廊工程-13号线共建管廊工程-南山段 总平面公示图(六)



图例:



设计综合管廊地下建设范围



设计综合管廊地面建设范围

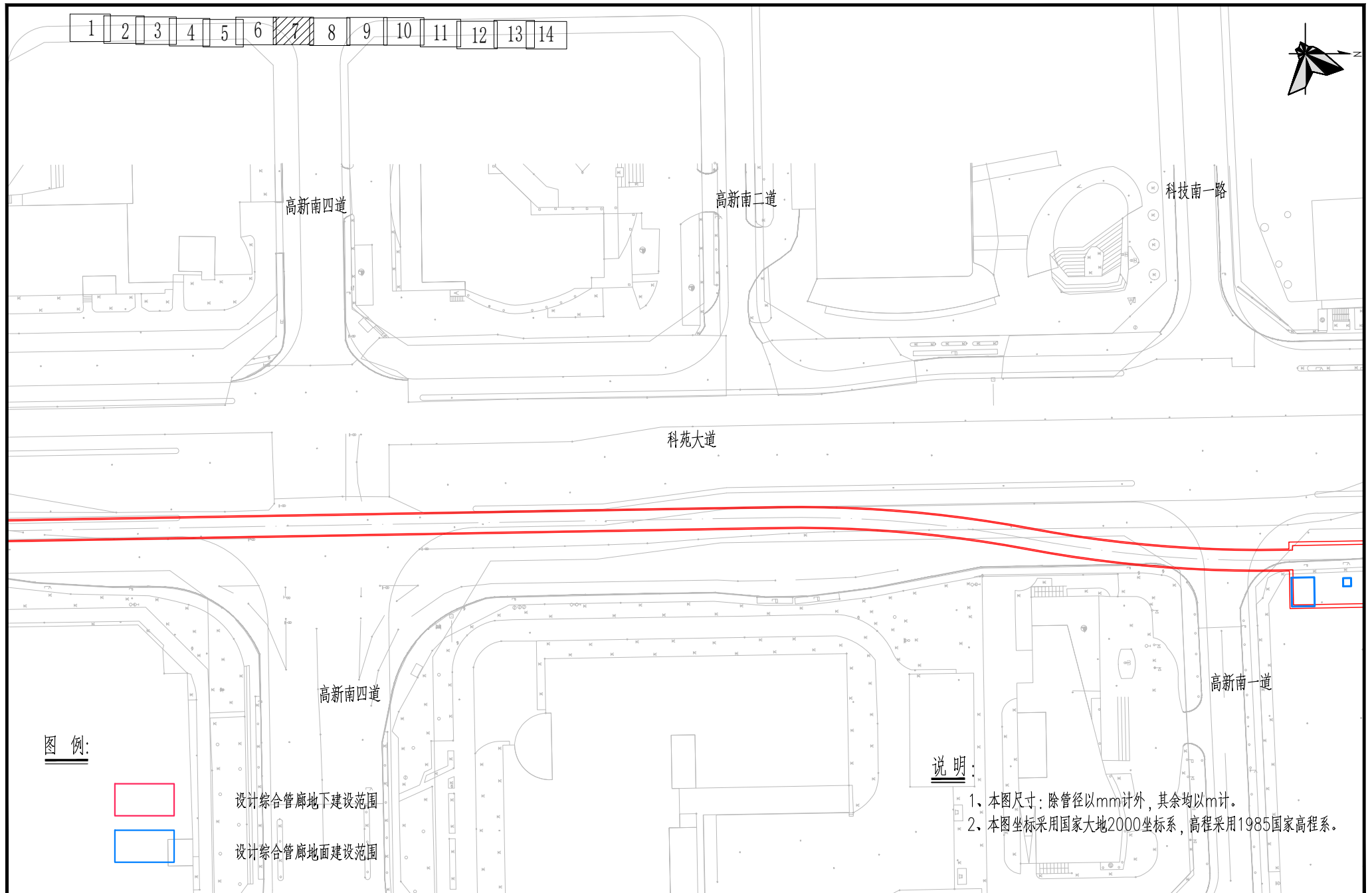
说明:

- 1、本图尺寸:除管径以mm计外,其余均以m计。
- 2、本图坐标采用国家大地2000坐标系,高程采用1985国家高程系。

深圳市市政设计研究院有限公司

2026年04月

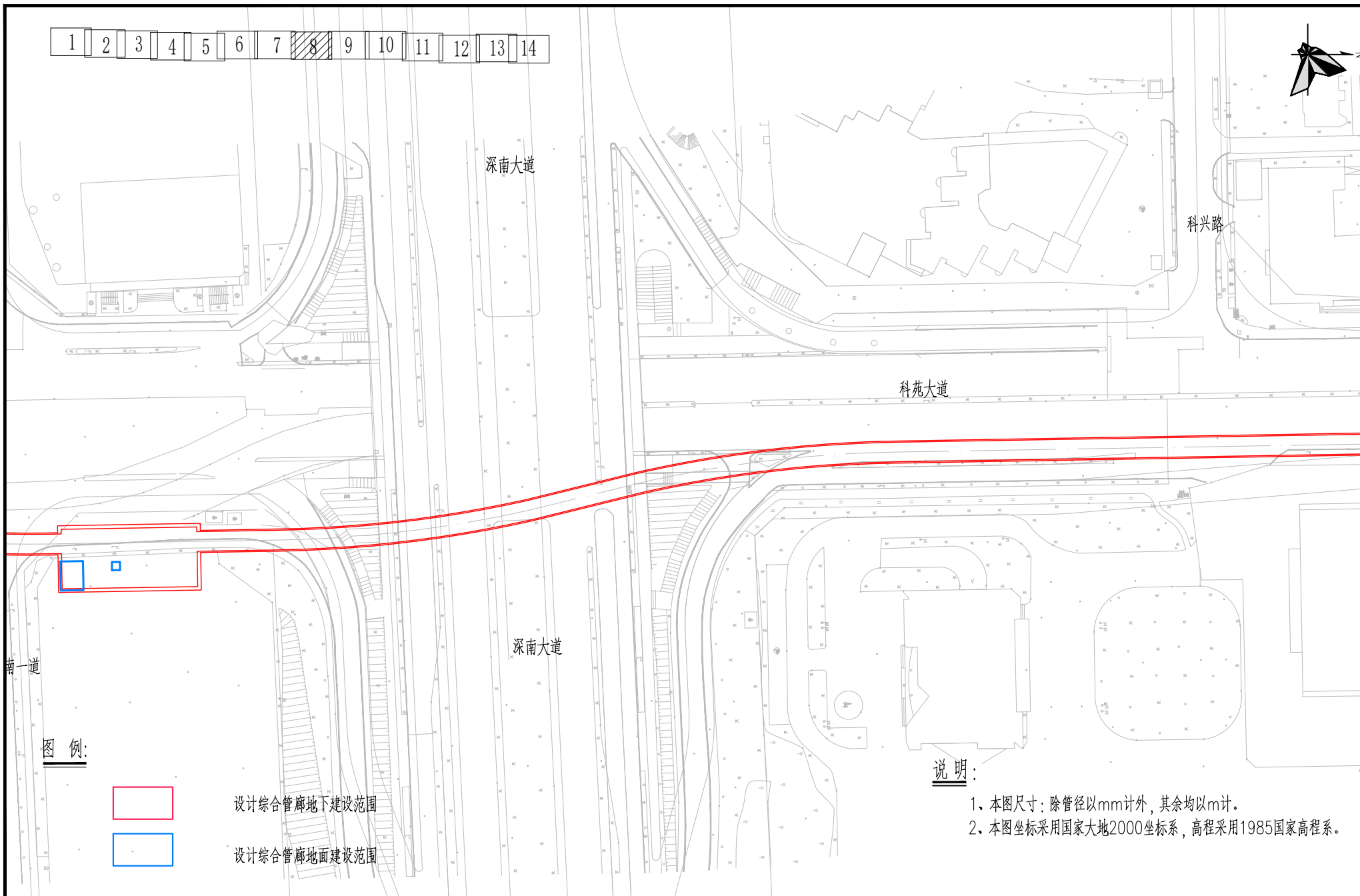
深圳市轨道交通四期共建管廊工程-13号线共建管廊工程-南山段 总平面公示图(七)



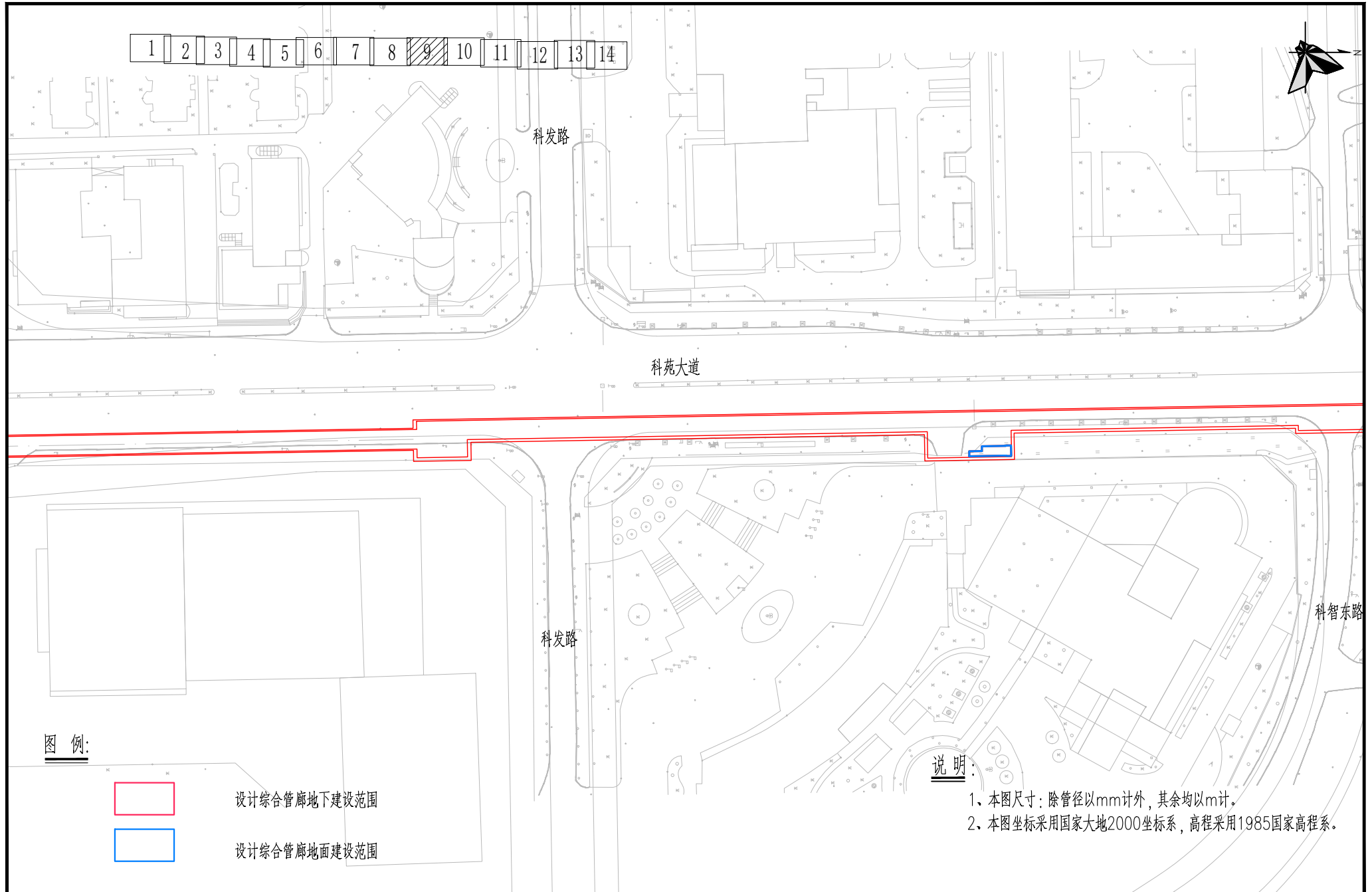
深圳市市政设计研究院有限公司

2026年04月

深圳市轨道交通四期共建管廊工程-13号线共建管廊工程-南山段 总平面公示图(八)



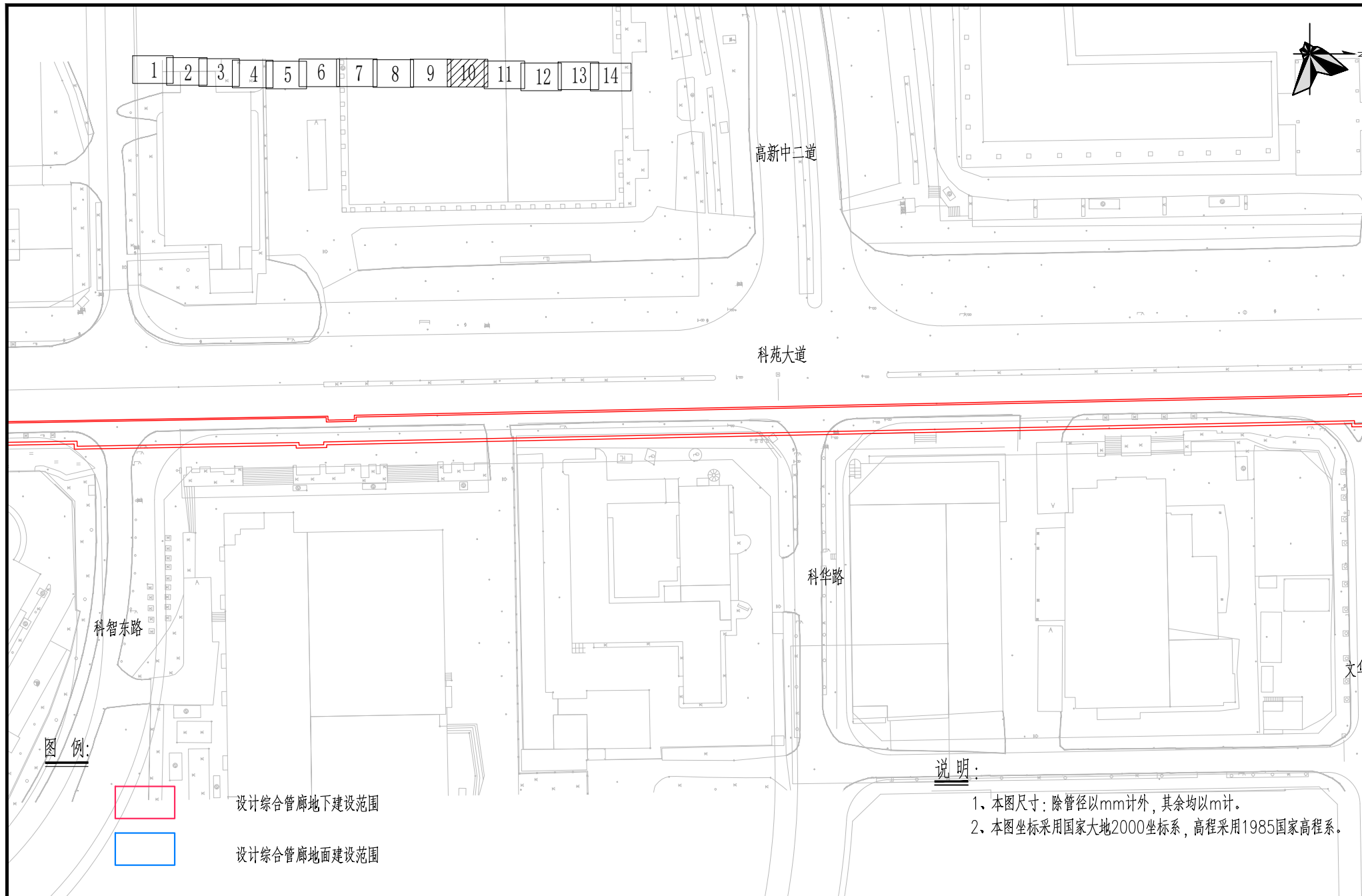
深圳市轨道交通四期共建管廊工程-13号线共建管廊工程-南山段 总平面公示图(九)



深圳市市政设计研究院有限公司

2026年04月

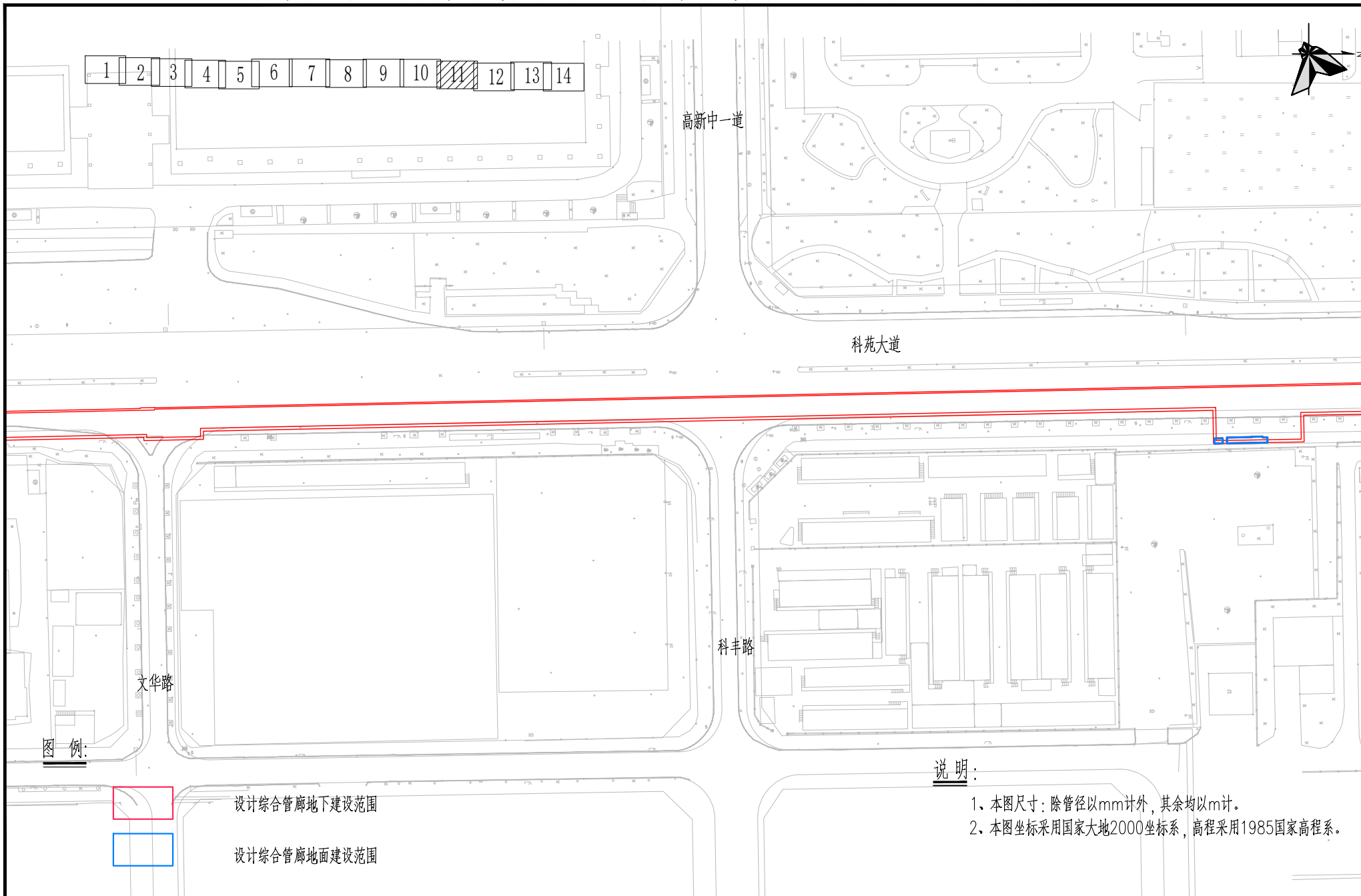
深圳市轨道交通四期共建管廊工程-13号线共建管廊工程-南山段 总平面公示图(十)



深圳市市政设计研究院有限公司

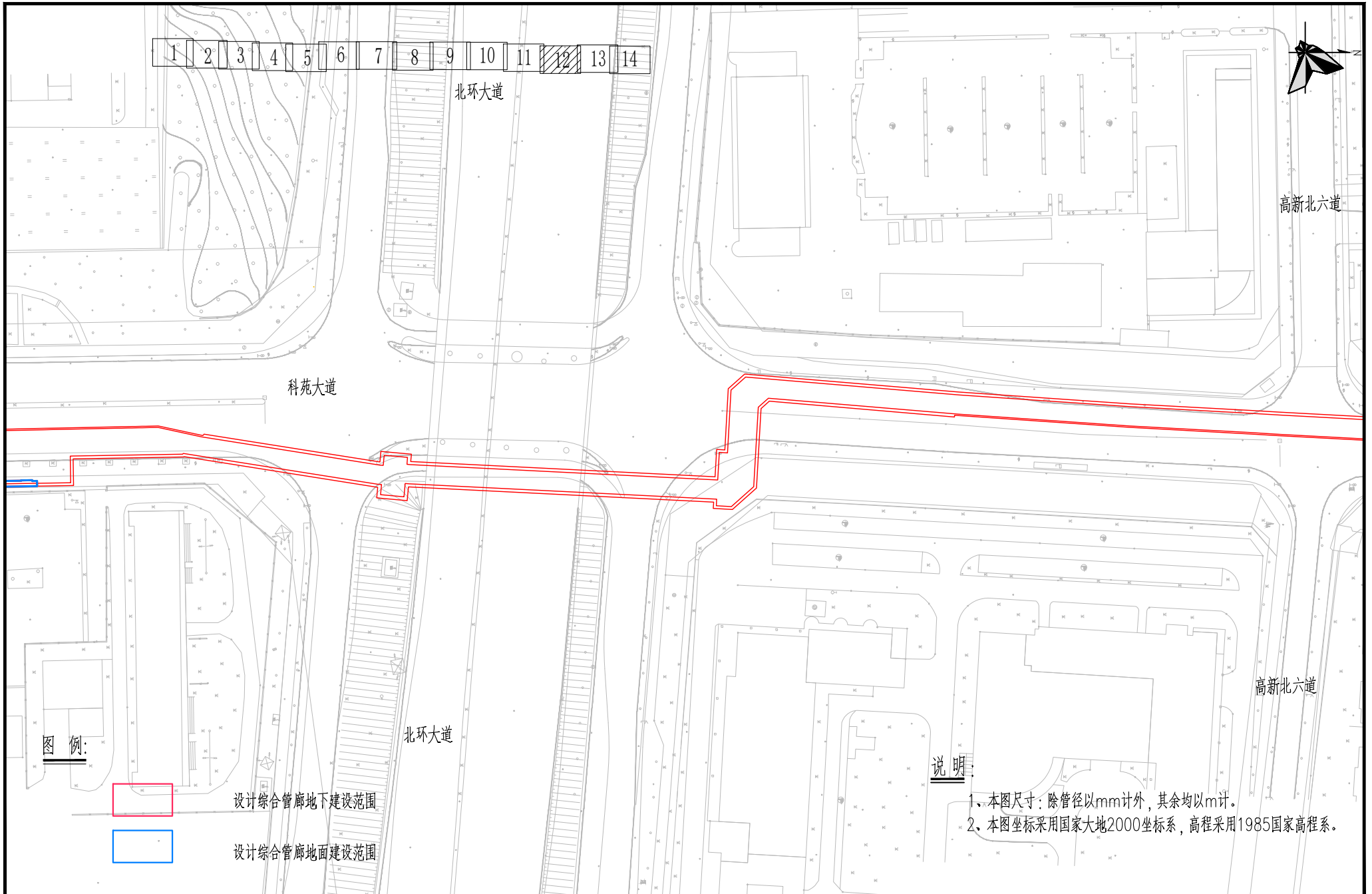
2026年04月

深圳市轨道交通四期共建管廊工程-13号线共建管廊工程-南山段 总平面公示图(十一)

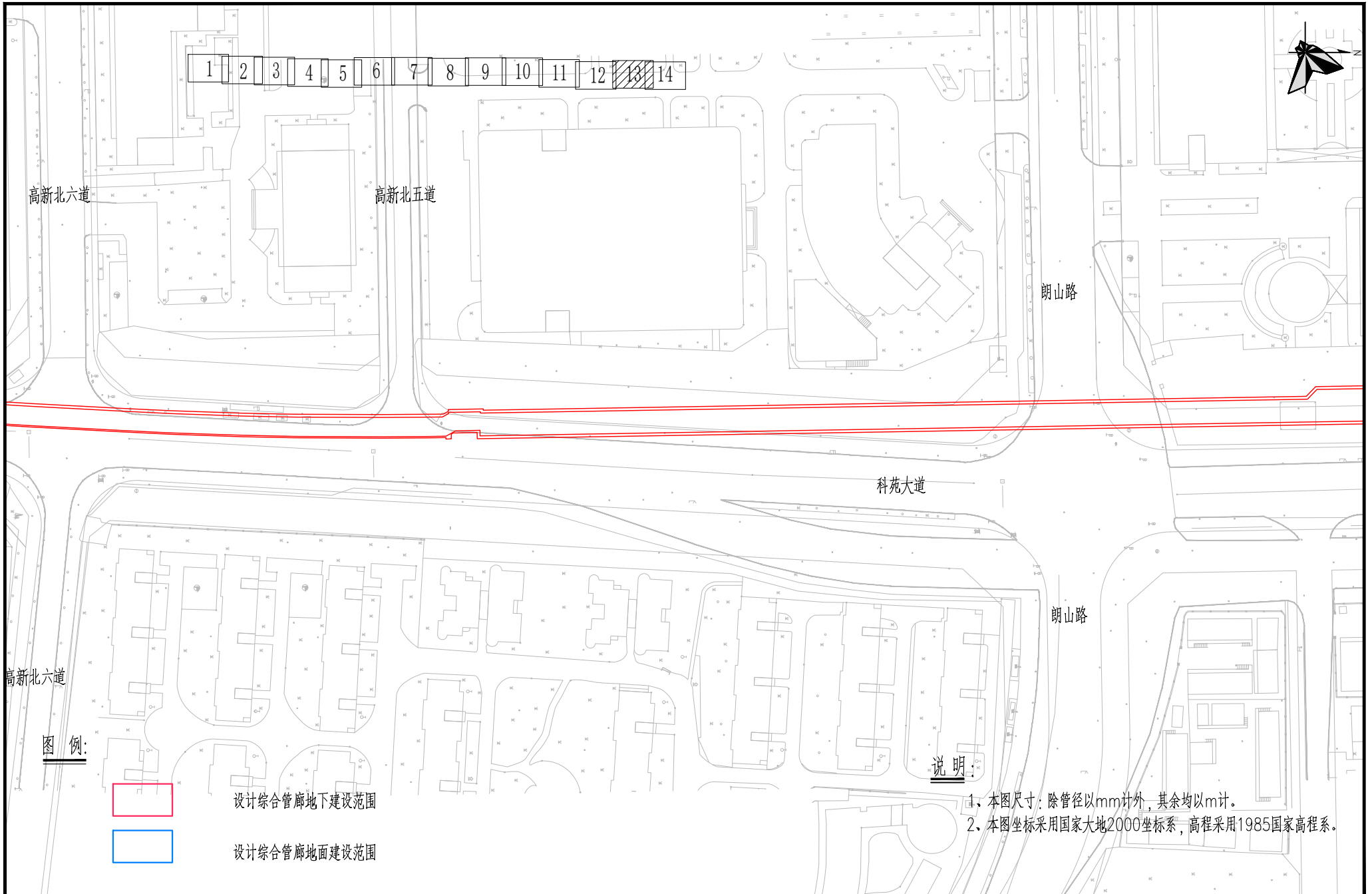


深圳市市政设计研究院有限公司
2026年04月

深圳市轨道交通四期共建管廊工程-13号线共建管廊工程-南山段 总平面公示图(十二)



深圳市轨道交通四期共建管廊工程-13号线共建管廊工程-南山段 总平面公示图(十三)



深圳市轨道交通四期共建管廊工程-13号线共建管廊工程-南山段 总平面公示图(十四)

