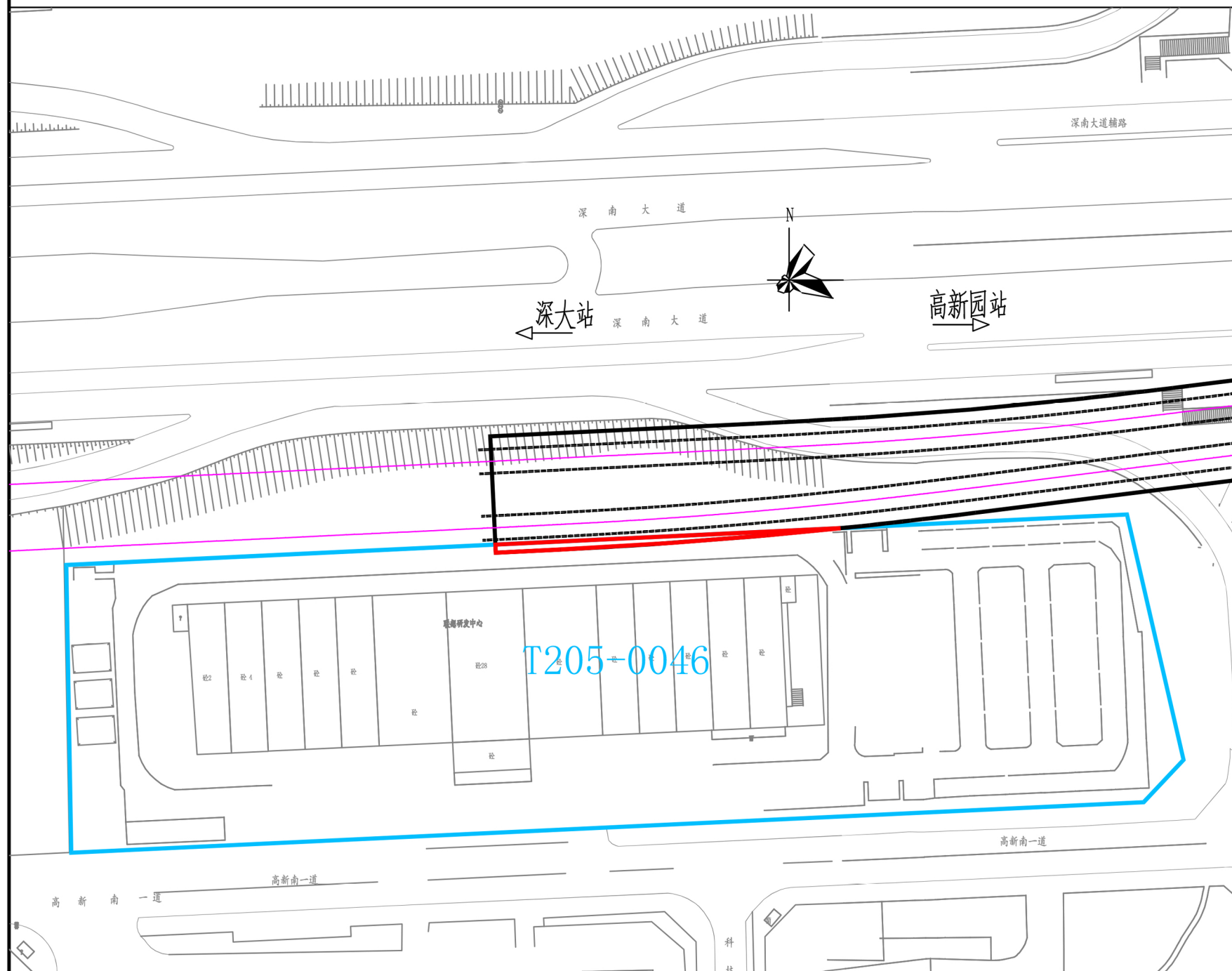
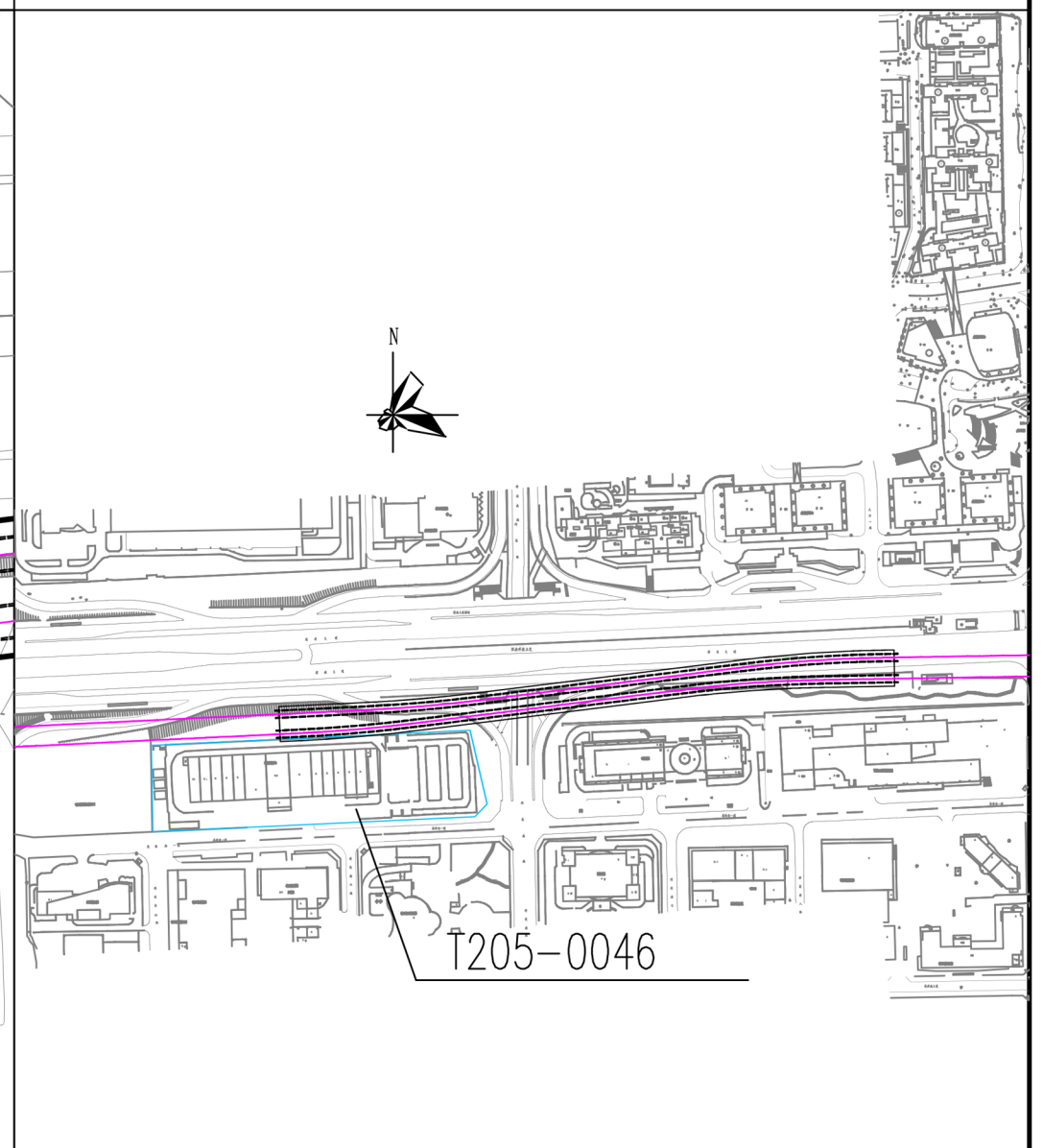


深圳市轨道交通20号线二期工程高新园站-深大站区间地下建设工程方案公示图

轨道交通20号线二期工程（南山段）高新园站-深大站区间与T205-0046宗地相交关系平面图

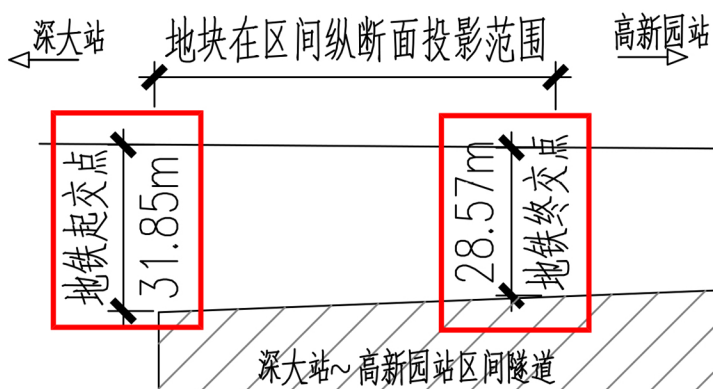


区位关系图



图例

- 工程方案公示范围
- 区间用地红线
- 区间隧道轮廓线



高新园站-深大站区间与T205-0046地块相交关系纵断面图

广州地铁设计研究院股份有限公司
2026年04月