建设项目用地位置示意图

大鹏新区
葵涌街道
坝光核心启动区污水提升
泵站工程

大鹏新区
葵涌街道
盐灶路等10条城市
支路（一期）工程

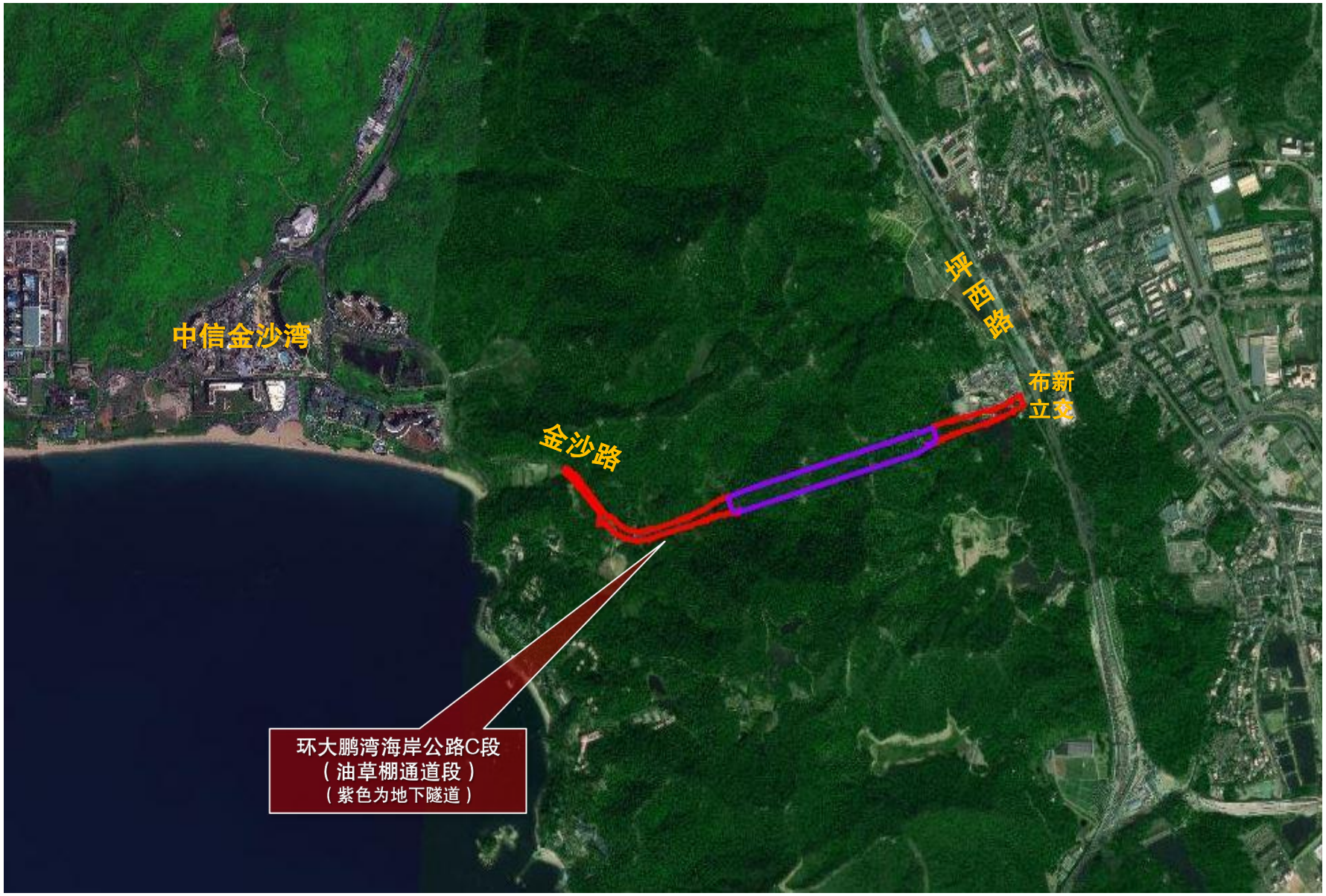
中信金沙湾
金沙路
坪西路
布新
立交
环大鹏湾海岸公路C段
（油草棚通道段）
（紫色为地下隧道）

乐高乐园
南澳新东路
大鹏禾塘
湿地园
新大路
碧洲路
新海大道（新东路–
碧东路）工程

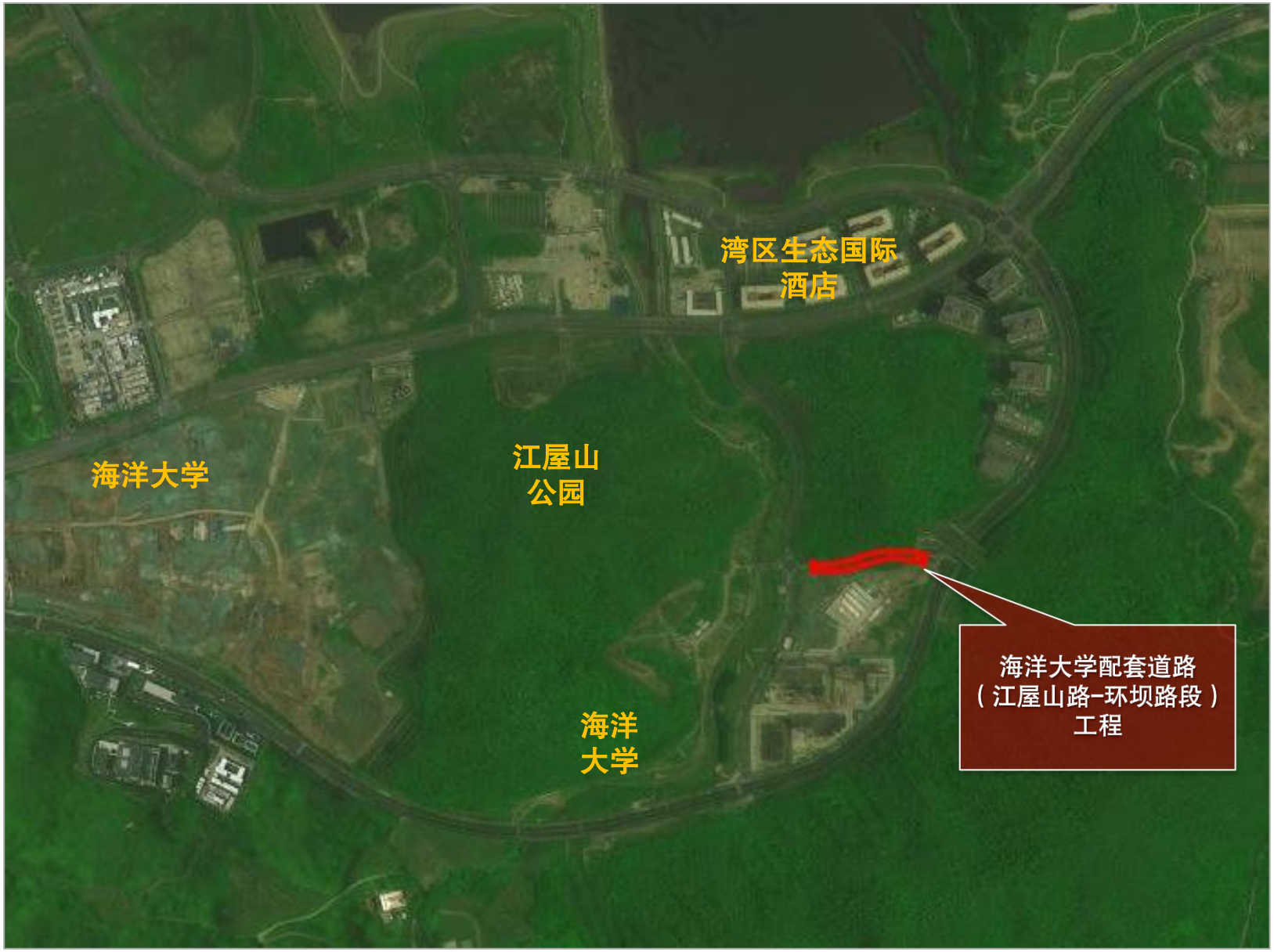
湾区生态国际
酒店
海洋大学
江屋山
公园
海洋
大学
海洋大学配套道路
（江屋山路-环坝路段）
工程

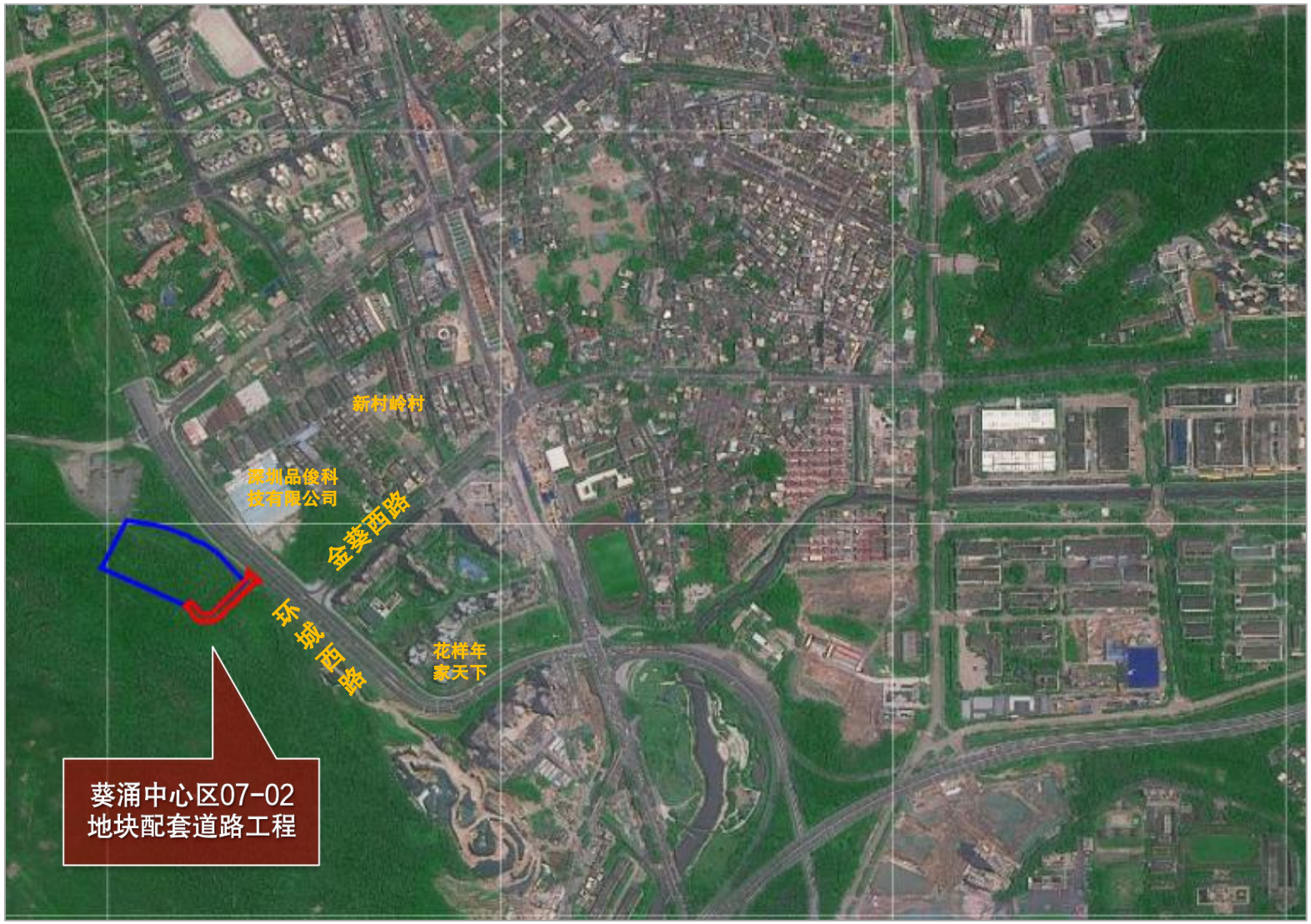
新村岭村
深圳品俊科
技有限公司
金葵西路
环城西路
花样年
家天下
葵涌中心区07-02
地块配套道路工程

惠深沿海高速公路
新区无人机测试基地
项目
环坝路
白沙湾公园
坝光邻里中心

新大生态海堤重
建工程
乐高乐园

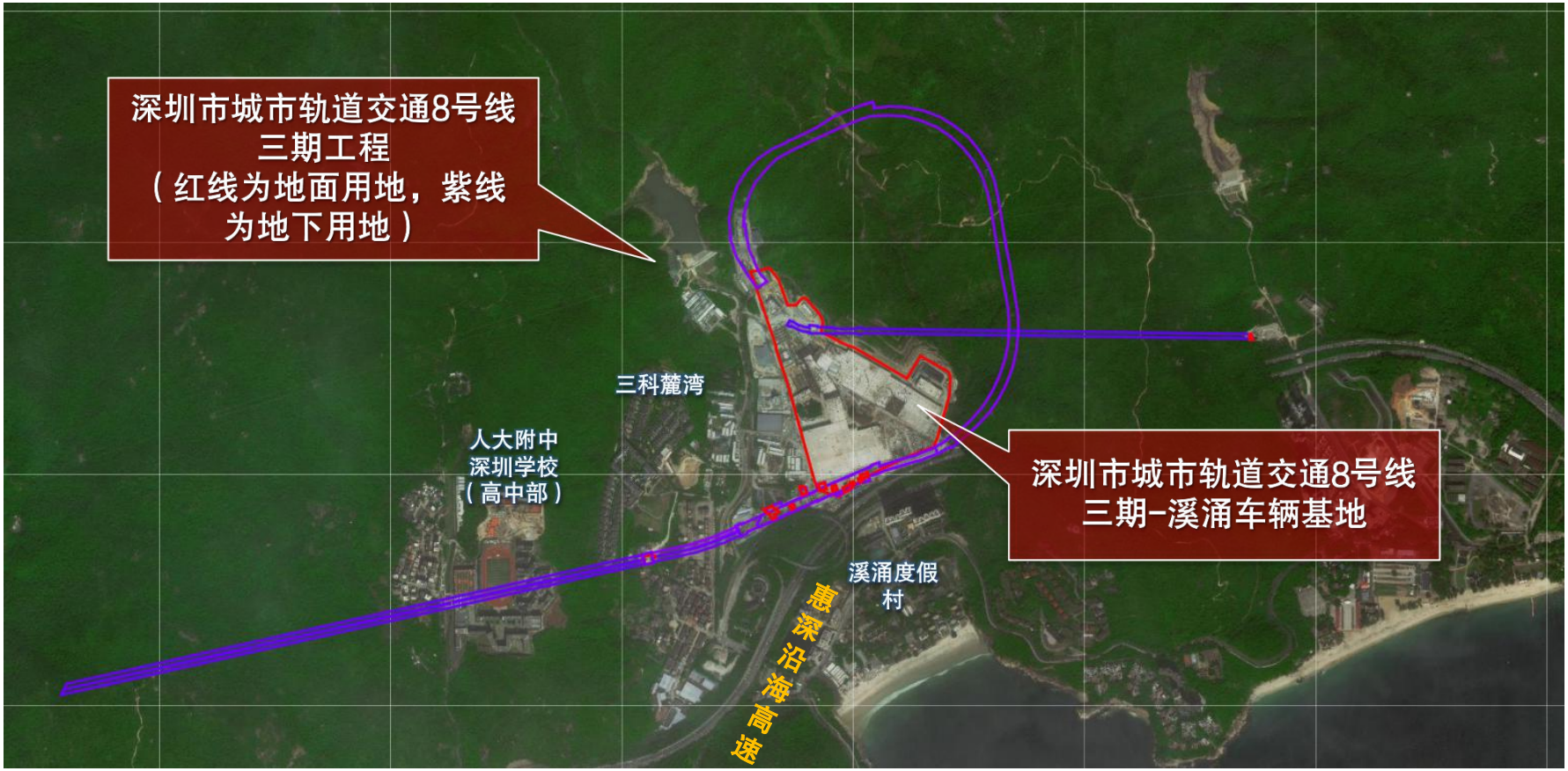
深圳市城市轨道交通8号线
三期工程
（红线为地面用地，紫线
为地下用地）
三科麓湾
人大附中
深圳学校
（高中部）
深圳市城市轨道交通8号线
三期-溪涌车辆基地
溪涌度假
村
惠深沿海高速

坝光地区九年
一贯制学校
深圳海洋大学

国家管网深圳液化天然气应急调峰站（红线为填海部分，蓝线为陆域部分
葵鹏路
深圳LNG接收站

迅宝产业园
银葵路公交场站
银葵路
同力工业园
高源路
惠深沿海高速公路
图例
项目用地范围

深惠城际大鹏支线工程
大鹏站（地面层）
大鹏佳兆业
大鹏国土所
坪西路
金沙大道

新大路
龙新路
银滩路
深圳乐高乐园度假区（在建）
新海大道
新大综合客运枢纽工程

南澳新东路
宝新沃顿
航海高级
中学
东山云帆路建
设工程

坝光国际
酒店
排牙山路
坝光国
际酒店
220千伏园区输
变电工程
江屋山公园
海洋大学
环坝路

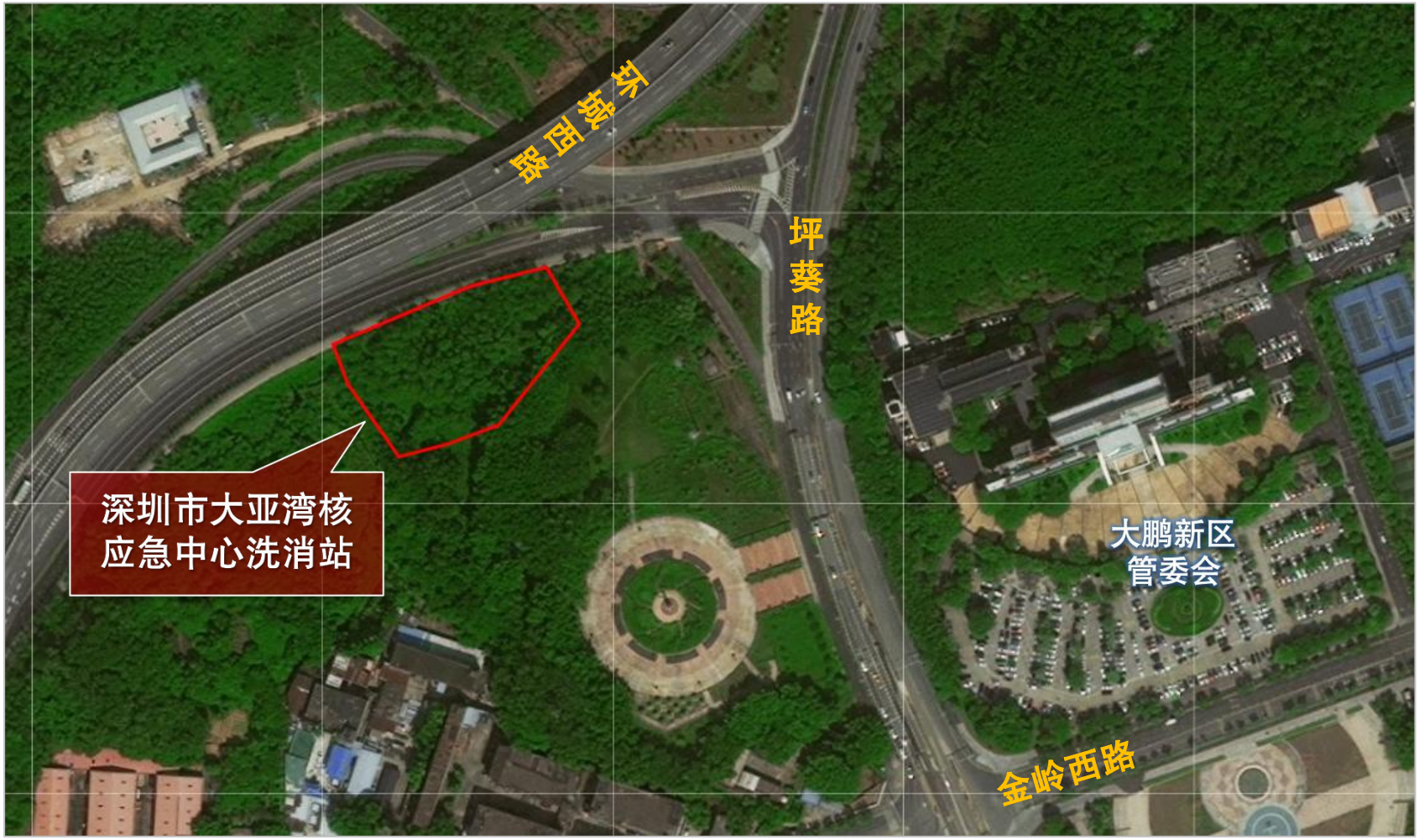
环城西路
坪葵路
深圳市大亚湾核
应急中心洗消站
大鹏新区
管委会
金岭西路

葵新统建楼“云悦府”周边道路工程
葵新统建楼

诺德阅海
花园
上洞临时污水处理站
玫瑰海岸
图例
项目用地范围

振鹏路
溪涌河
溪涌临时污水处理站
图例
项目用地范围

环大鹏湾海岸公路改造工程（上洞-金沙西路段）五期工程
葵鹏路
深圳LNG应急调峰站
咸头岭
迎福路
大鹏LNG接收站
金沙西路

大鹏新区妇幼保健院工程
宝腾客车
黄岐塘
下沙新村潮联苑
王母坪小村
黄岐塘村
金沙苑
保利香槟苑
王母新村
王母城市更新中心
下沙新村山海苑
保利24季
欧阳祠
大鹏王氏合族墓
大鹏王母新村东区
上新屋西区
医院新村
鹏新东路
下新屋村
大鹏新区卫生监督所
鹏新东路
深圳市品拓户外活动策划有限公司
王屋巷村
岭叶花园
王桐山小区
大鹏社区公园
母子坳
钟氏宅第
大鹏公园路

西涌1号临时污水处理站
鹤芽路
图例
项目用地范围

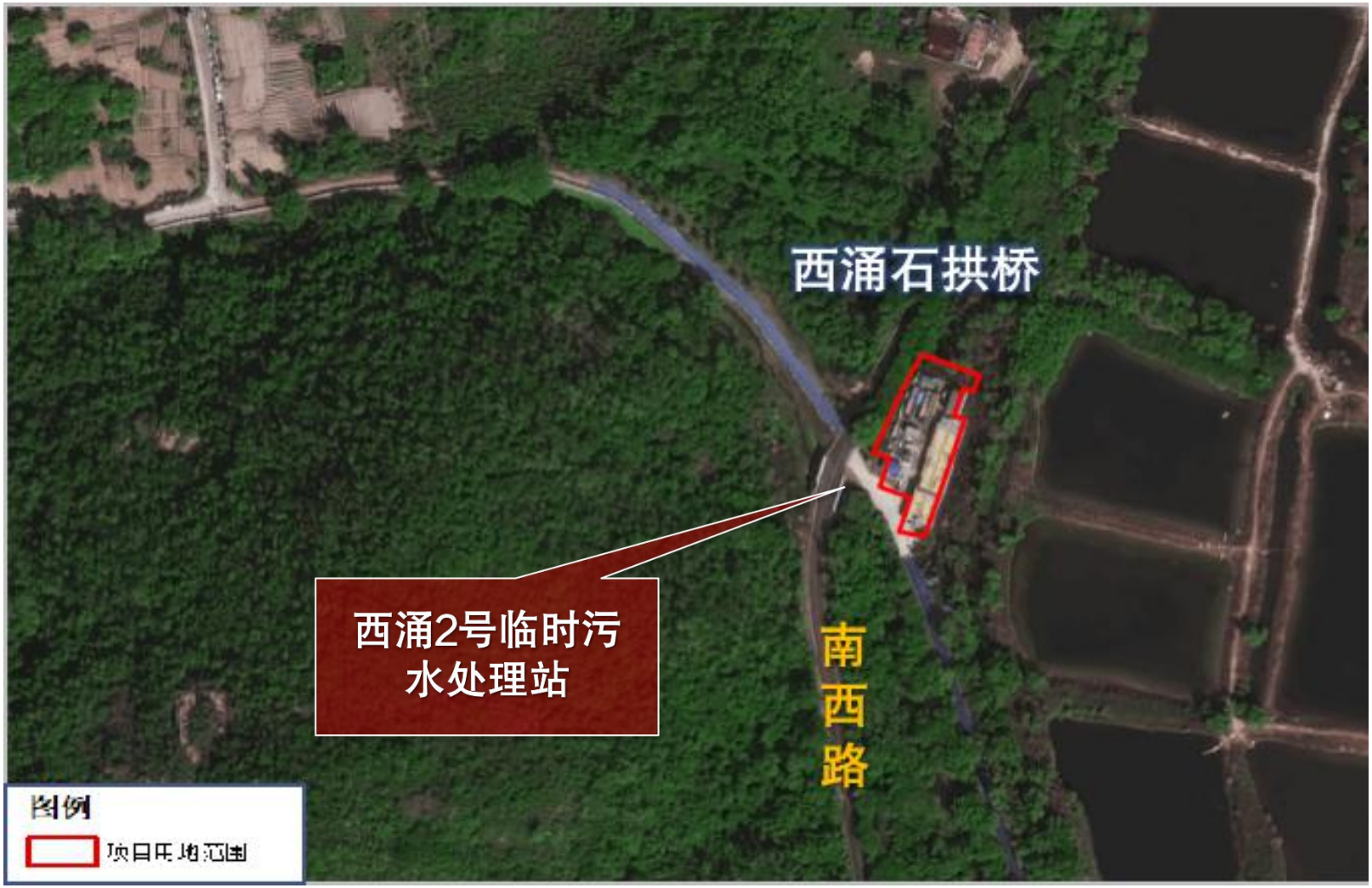
西涌石拱桥
西涌2号临时污水处理站
南西路
图例
项目用地范围