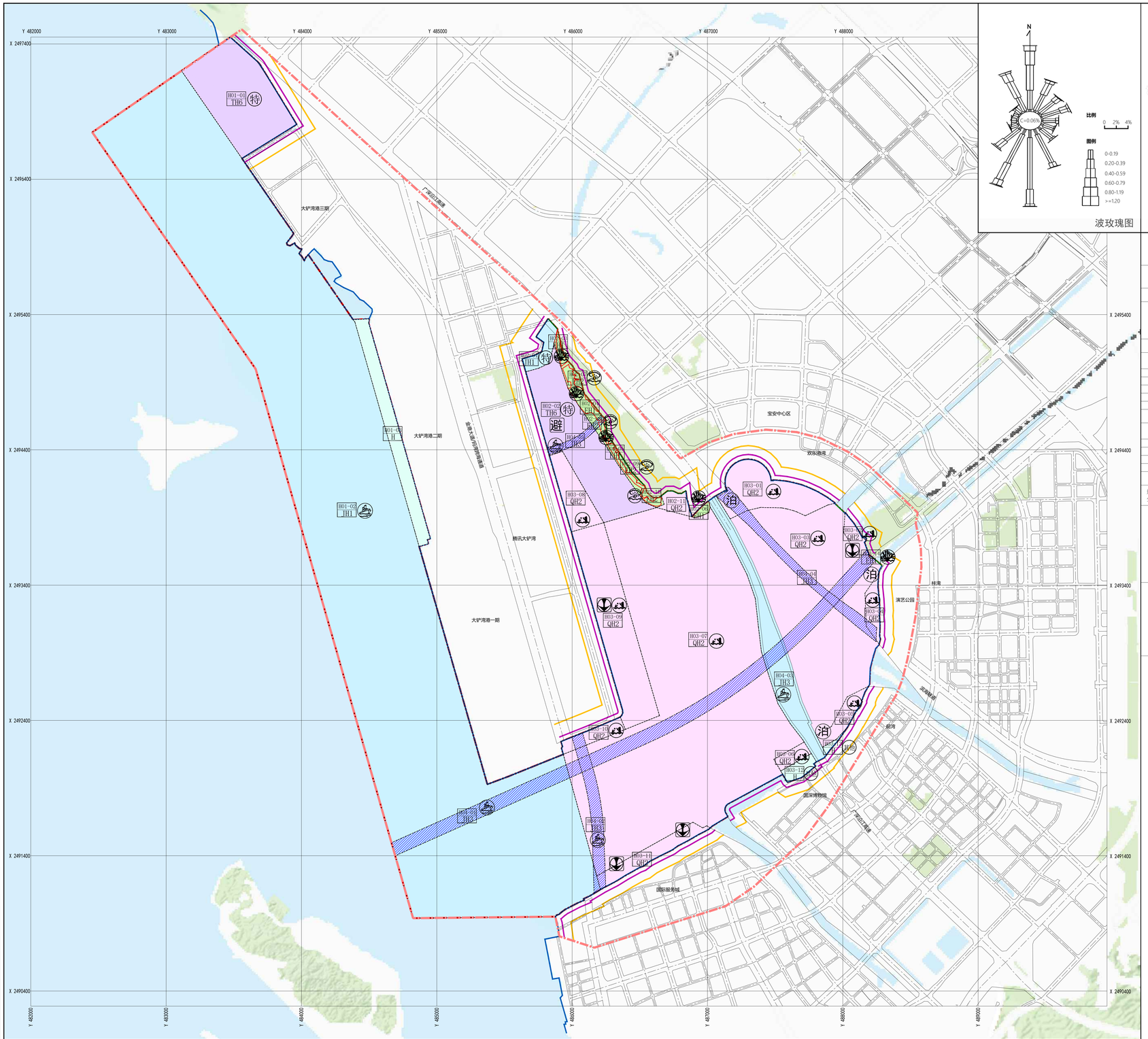

波玫瑰图

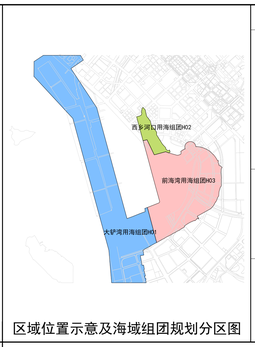

区域位置示意及海域组团规划分区图

海域组团保护与利用管控要求

大铲湾用海组团H01	1. 相适宜的海域利用功能为交通运输用海，兼容工矿通信用海、特殊用海、游憩用海、渔业用海。 2. 鼓励优化港口布局，保障港区、客货运码头等建设； 3. 可通过航道疏浚提升通航能力；保障珠江口跨海重要交通设施用海。 4. 禁止海砂开采；逐步提升近岸海洋环境质量。 5. 逐步提升岸线使用效率，促进岸线复合功能利用。
西乡河口用海组团H02	1. 相适宜的海域利用功能为特殊用海，兼容工矿通信用海、游憩用海、交通运输用海。 2. 符合生态保护红线和滨海湿地护管理要求。 3. 逐步开展海岸线生态修复，提升海洋环境质量。
前海湾用海组团H03	1. 相适宜的海域利用功能为游憩用海，兼容工矿通信用海、交通运输用海、特殊用海。 2. 科学布局游憩空间及配套工程用海。 3. 保障水上交通设施用海。 4. 鼓励科学开展新型用海方式的探索。

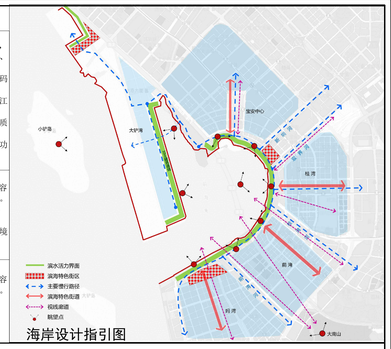

海岸设计指引图

海滨公共设施一览表

综合码头配套设施	前海码头、大铲湾码头可根据需要配置候船厅、停车场、船舶吊装、滑道、干仓，以及供电、给水、消防、通信、燃料补给、环保和安全等设施。 前海码头陆域应预留海关、边检等功能或设施的建设空间。
休闲码头配套设施	双界河口码头和国际服务城码头可按需要配置船舶吊装、滑道、赶超，以及供电、给水、消防、通信、燃料补给、环保和安全等设施。

海域细化利用指标一览表

生态保护区

用海编号	海域面积（平方米）	用海代码	生态管控要求
H02-03	8398	EH1	严格执行生态保护红线管控要求。禁止占用红树林湿地。科学论开展无瓣海桑等外来物种清退。
H02-04	31359		
H02-05	22479		
H02-06	7286		
H03-14	454		

生态控制区

用海编号	海域面积（平方米）	用海代码	生态管控要求
H02-07	12194	EH2	保护红树林生长和水鸟栖息生境（含林外滩涂、潮沟、浅海水域），开展常态化病虫害防治。建设人工潮沟，增强水系连通性和物质能量交换。
H02-08	23190		
H02-09	5533		
H02-10	3599		

海洋发展区

规划分区	用海编号	用海代码	海域面积（平方米）	用海类型（一级）	用海类型（二级）	海域利用管控	用海方式（以二级为主）	陆海衔接	生态保护和安全防灾
大铲湾用海组团	H01-01	TH6	386024	特殊用海	其他特殊用海	兼容交通运输用海、游憩用海。可用于海洋科研试验和滨海旅游等活动。	构筑物、港池、蓄水、游乐场、其它开放式	-	禁止向海域排放生活污水、油污、垃圾等污染物。
	H01-02	JH1	5894302	交通运输用海	港口用海	保障大铲湾港区生产作业，经论证可疏浚港池航道。结合港域融合发展需求，大铲湾三期未填海域经论证和审批后可开展游憩活动。允许海底隧道立体利用。	港池、蓄水、海底隧道	远期结合城市功能提升，可对生产性提岸进行改造	加强海上污染综合治理，禁止船舶使用含硫量超标的船用燃油，鼓励使用新能源清洁能源船舶，禁止向海域排放生活污水、油污、垃圾等污染物。
	H01-03	H	163192	其他用海	-	已批未填海域	建设填海造地	-	加强海域使用论证和环境影响评估。
西乡河口用海组团	H02-01	JH1	42057	交通运输用海	港口用海	兼容特殊用海。海域保障海洋综合执法码头建设。	透水构筑物、其它开放式	沿滨海岸线设置滨水/亲水平台空间	加强河口生态修复和海漂垃圾清理；禁止向海域排放生活污水、油污、垃圾等污染物。
	H02-02	TH6	399629	特殊用海	其他特殊用海	兼容交通运输用海和游憩用海。允许跨海桥梁和海底隧道立体利用。围绕红树林开展林下科普和生态游憩活动。	透水构筑物、跨海桥梁、海底隧道、其它开放式	沿滨海岸线设置滨水/亲水平台空间	加强河口生态修复和海漂垃圾清理，试点立体生态修复。
	H02-11	QH2	29347	游憩用海	文体休闲娱乐用海	兼容特殊用海。围绕红树林开展林下科普和生态游憩活动；受台风等灾害影响时可用作船舶避风避难区域。	透水构筑物、其它开放式	沿滨海岸线设置滨水/亲水平台空间	禁止向海域排放生活污水、油污、垃圾等污染物。
前海湾用海组团	H03-01	QH2	200124	游憩用海	文体休闲娱乐用海	兼容特殊用海、交通运输用海。规划宝中靠泊点，服务帆船等海上活动规划海上游憩平台；鼓励开展游艇、帆船等海上活动。允许跨海桥梁和海底隧道立体利用。	透水构筑物、游乐场、跨海桥梁、海底隧道、其它开放式	与陆域沿岸公共绿地等开放空间共同组成滨海公园，设置慢行通道连接海上游憩平台	与陆域沿岸公共绿地等开放空间共同组成滨海公园，设置慢行通道连接海上游憩平台
	H03-02	QH2	28108	游憩用海	文体休闲娱乐用海	兼容特殊用海。规划双界河口休闲码头，设置游艇和帆船泊位，结合需要设置旅游船靠泊点。允许海底隧道立体利用。	透水构筑物、港池、海底隧道、其它开放式	码头配套设施主要设置在后方陆域，预留连通城市道路的紧急通道和集散空间。	禁止向海域排放生活污水、油污、垃圾等污染物；规划用海项目的污水接入陆域污水管网。
	H03-03	QH2	1082652	游憩用海	文体休闲娱乐用海	兼容特殊用海、交通运输用海。鼓励开展游艇、帆船等海上活动。保障铁路和轨道建设。入海河口海域开发利用需符合水利部门河口治导线管理要求。允许跨海桥梁和海底隧道立体利用。	透水构筑物、跨海桥梁、海底隧道、其它开放式	-	禁止向海域排放生活污水、油污、垃圾等污染物；加强新圳河、双界河、桂湾河的河口生态修复和海漂垃圾清理。
	H03-04	QH2	38973	游憩用海	文体休闲娱乐用海	兼容特殊用海。规划海上游憩平台，开展滨海文体娱乐活动。允许海底隧道立体利用。	透水构筑物、游乐场、海底隧道、其它开放式	与陆域沿岸公共绿地等开放空间共同组成滨海公园，设置慢行通道连接海上游憩平台。	禁止向海域排放生活污水、油污、垃圾等污染物。
	H03-05	QH2	49745	游憩用海	文体休闲娱乐用海	兼容特殊用海。规划海上游憩平台，开展滨海文体娱乐活动。允许海底隧道立体利用。	透水构筑物、游乐场、海底隧道、其它开放式	与陆域沿岸公共绿地等开放空间共同组成滨海公园，设置慢行通道连接海上游憩平台。	禁止向海域排放生活污水、油污、垃圾等污染物。
	H03-06	QH2	25882	游憩用海	文体休闲娱乐用海	兼容特殊用海。规划海上游憩平台，开展滨海文体娱乐活动。允许海底隧道立体利用。	透水构筑物、游乐场、海底隧道、其它开放式	与陆域沿岸公共绿地等开放空间共同组成滨海公园，设置慢行通道连接海上游憩平台。	禁止向海域排放生活污水、油污、垃圾等污染物。
	H03-07	QH2	2583172	游憩用海	文体休闲娱乐用海	兼容特殊用海、交通运输用海、渔业用海。鼓励开展游艇、帆船等海上活动；受风暴潮等灾害影响时，可作为渔船等船舶避风港。保障重大交通设施用海。入海河口海域开发利用需符合水利部门河口治导线管理要求。允许跨海桥梁和海底隧道立体利用。	透水构筑物、跨海桥梁、海底隧道、其它开放式	-	禁止向海域排放生活污水、油污、垃圾等污染物。加强河口生态修复和海漂垃圾清理。
	H03-08	QH2	102919	游憩用海	文体休闲娱乐用海	兼容特殊用海、交通运输用海。规划海上游憩平台，开展滨海游憩活动。允许跨海桥梁和海底隧道立体利用。	透水构筑物、港池、游乐场、跨海桥梁、海底隧道、其它开放式	与陆域沿岸公共绿地等开放空间共同组成滨海公园，设置慢行通道连接海上游憩平台。	禁止向海域排放生活污水、油污、垃圾等污染物；开展海堤生态化建设。
	H03-09	QH2	376995	游憩用海	文体休闲娱乐用海	兼容特殊用海。规划大铲湾综合码头，设置公务与执法船泊位，，允许码头配套海上娱乐设施和海上商业设施。允许跨海桥梁和海底隧道立体利用。	透水构筑物、港池、游乐场、海底隧道、其它开放式	码头陆域预留码头配套设施建设空间，连通城市道路的紧急通道和集散空间，接驳陆域公交设施和滨海慢行道。	禁止向海域排放生活污水、油污、垃圾等污染物。规划用海项目的污水接入陆域污水管网；开展海堤生态化建设。
	H03-10	QH2	45885	游憩用海	文体休闲娱乐用海	兼容特殊用海。规划海上游憩平台，开展滨海游憩活动；根据实际需求设置公务与执法船泊位。	透水构筑物、游乐场、其它开放式	与陆域沿岸公共绿地等开放空间共同组成滨海公园，设置慢行通道连接海上游憩平台。	禁止向海域排放生活污水、油污、垃圾等污染物；开展海堤生态化建设。
	H03-11	QH2	87145	游憩用海	文体休闲娱乐用海	兼容特殊用海。规划国际服务城码头休闲码头，设置游艇和帆船泊位，根据实际需要设置公务与执法船泊位	透水构筑物、港池、其它开放式	码头陆域预留码头配套设施建设空间，连通城市道路的疏散通道和集散空间，接驳陆域公交设施和滨海慢行道。	禁止向海域排放生活污水、油污、垃圾等污染物；规划用海项目的污水接入陆域污水管网。
	H03-12	H	27337	其他用海	-	已批未填海域	建设填海造地	-	加强海域使用论证和环境影响评估。
	H03-13	H	5636	其他用海	-	已批未填海域	建设填海造地	-	加强海域使用论证和环境影响评估。
海域立体利用	H04-01	JH3	419639	交通运输用海	路桥隧道用海	保障重大交通设施建设。具体用海边界根据工程方案与水动力测算合理调整。在保障隧道安全的前提下，经科学论证，可利用隧道上方水体、水面、水上空间实施立体利用。	海底隧道	-	-
	H04-02	JH3	100175	交通运输用海	路桥隧道用海	在保障隧道安全的前提下，经科学论证，可利用隧道上方水体、水面、水上空间实施立体利用。	海底隧道	-	-
	H04-03	JH3	251801	交通运输用海	路桥隧道用海	在保障桥梁安全的前提下，经科学论证，可利用桥下水面、水体空间实施立体利用。	跨海桥梁	设置慢行通道连接海上栈道	-
	H04-04	JH3	109870	交通运输用海	路桥隧道用海	具体用海边界可根据工程方案与水动力测算合理调整。在保障隧道安全的前提下，经科学论证，可利用隧道上方水体、水面、水上实施立体利用。	海底隧道	-	-
	H04-05	JH3	24578	交通运输用海	路桥隧道用海	保障跨海桥梁建设，具体用海边界可根据工程方案与水动力测算合理调整，经科学论证，可利用桥下水面、水体空间实施立体利用。	跨海桥梁	-	-

备注：本规划的海块边界线，在规划管理与实施过程中可根据实际情况、按照相关标准规范与政策法规对海块进行合并、细分或调整。
实线表达的海块边界线为已确权用海，虚线表达的海块边界线为弹性规划边界，最终以项目用海批复或海域使用权证等证明文件为准。

图例

- 港口用海 JH1
- 路桥隧道用海 JH3
- 风景旅游用海 QH1
- 文体休闲娱乐用海 QH2
- 其他特殊用海 TH2
- 其他海域 H
- 生态保护区 EH1
- 生态控制区 EH2
- 限制开发岸线
- 优化利用岸线
- 海岸带建设核心管理区
- 海岸带建设协调区
- 道路
- 规划范围
- 码头
- 船舶避风避难设施
- H01-06 用海编号 / GH1 用海类型代码
- 泊 靠泊点

深圳市[前海湾]海域详细规划（草案）图表