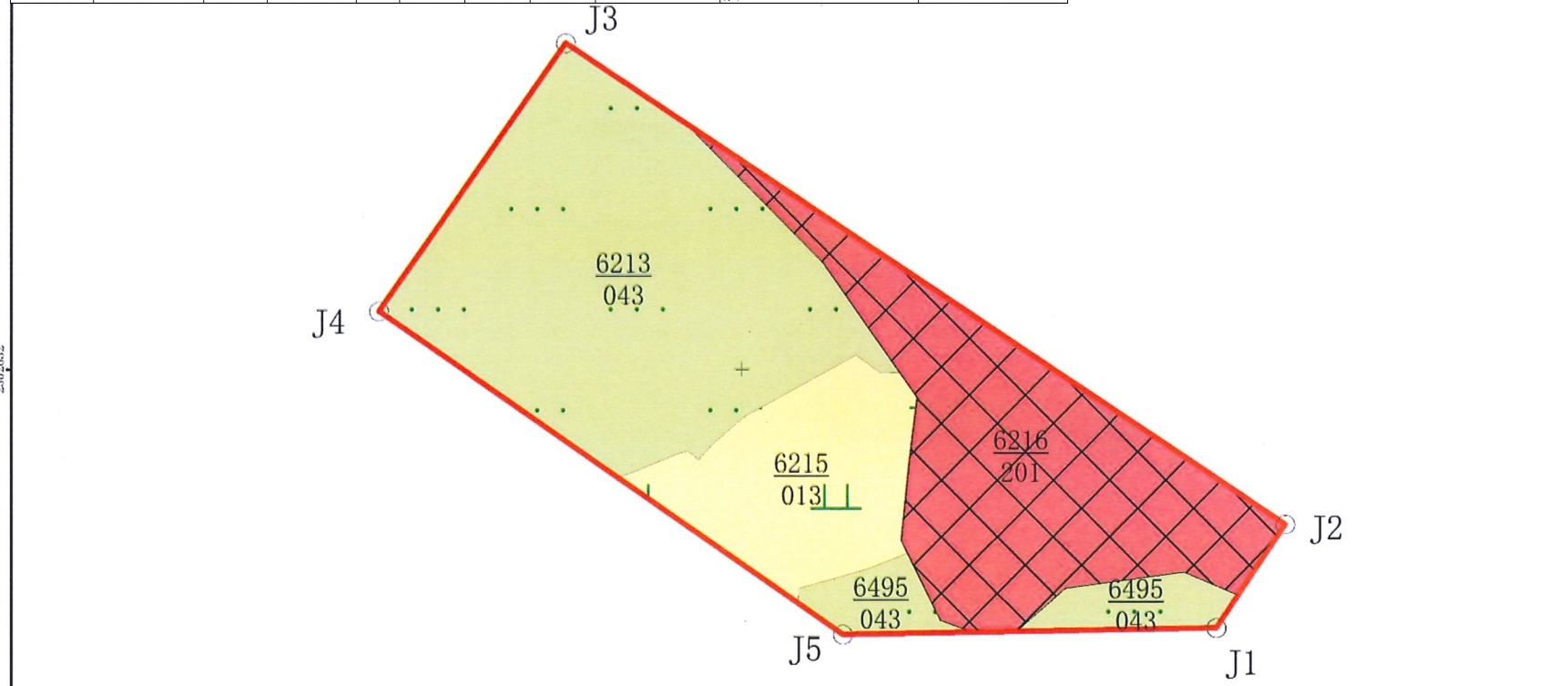




塘水围项目临时用地土地复垦竣工图

38504600

土地损毁类型	土地复垦单元	复垦方向	复垦工程							
			名称	单位	计划工程量	实际工程量	土地复垦工程完成率	考察项目	设计指标	实际指标
压占	旱地复垦单元	旱地	表土回填	m ³	607.99	607.99	100%	覆土厚度	耕地覆土厚度50cm, 其他草地覆土厚度30cm。	符合设计指标。
			场地平整	m ²	1754.02	1754.02	100%	土壤情况	平整深度50cm。	符合实地情况需要。
	其他草地复垦单元	其他草地	场地清理	m ³	263.1	263.1	100%	清理情况	拆除面积2596.45m ² , 拆除混凝土厚度15cm。	符合设计指标。
			灌溉排水工程	m	128	130	—	规格、长度及其功能性	0.3*0.2m梯形土质排水沟。	改用DN50的pvc输水管道, 更符合实际。
	城市复垦单元	城市	种植番薯苗	株	1839	1839	100%	植被建设情况	种植规格为3000株/亩。	符合设计指标。
			补种大叶油草	m ²	2187.53	2187.53	100%	植被建设情况	采用大叶油草。	符合设计指标。
			增施有机肥	t	11.39	11.39	100%	有机质含量	复垦后有机质含量应符合复垦质量控制标准。	符合设计指标。

序号	界址点	x(m)	y(m)
1	J1	2502606.12	38504647.940
2	J2	2502605.48	38504610.270
3	J3	2502637.74	38504563.430
4	J4	2502664.54	38504582.260
5	J5	2502616.45	38504654.940



2502632

2502632

塘水围项目临时用地土地复垦竣工图			
土地利用现状变更日期	2018年	比例尺	1:500
坐标系	2000国家大地坐标系	高程基准	1985国家高程基准
制图单位	东国地规划科技股份有限公司	制图时间	2023年5月
制图人	谢淑伟	审核人	王培培

图例

- 临时用地
- 耕地（旱地）
- 其他草地
- 建设用地
- 6495 图斑编号
- 043 地类编码

说明:

复垦区主要复垦措施: 表土剥离和回填、场地平整、场地清理、灌溉排水工程、植被重建工程

地类名称		面积(m ²)			变化比例(%)
一级地类	二级地类	复垦前	复垦后	变化值	
农用地	耕地(01) 旱地(103)	408.92	408.92	0	0
未利用地	其他草地(043)	1345.10	1345.10	0	0
建设用地		842.43	842.43	0	0
合计		2596.45	2596.45	0	0

38504600