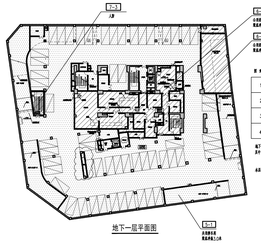

地下核增建筑面积一 1：300

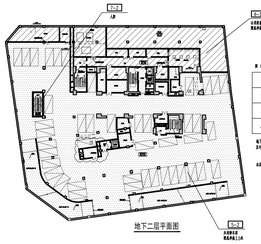

地下核增建筑面积二 1：300

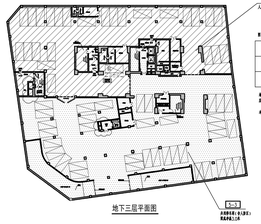

地下核增建筑面积三 1：300

地下核增建筑面积表				
地块编号	业 态	业 态	建筑面积（平方米）	合 计
5-1	地下一层	共享停车库	2788.05	
5-2	地下二层	共享停车库	2669.09	7426.24
5-3	地下三层	共享停车库	1968.10	
6-1	地下一层	社区服务用房	457.90	
6-2	地下二层	社区服务用房	160.05	1559.21
6-3	地下三层	社区服务用房	741.25	
7-1	地下一层	人防	1460.60	
7-2	地下二层	人防	18.36	1500.85
7-3	地下一层	人防	21.89	
合 计	——	——	10286.1	

注释：其地块带有地下总核增面积为10286.1㎡，详见核增建筑面积专篇。

地下核增面积示意图

注释：本项目地下总核增面积为10286.1㎡，详见核增建筑面积专篇。

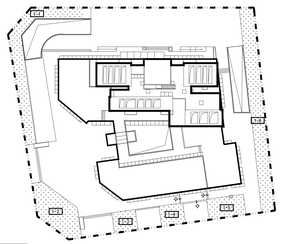

透水率示意图

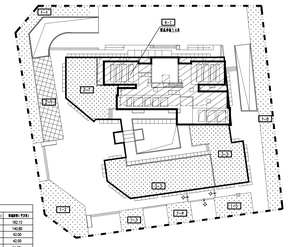

绿化设计示意图

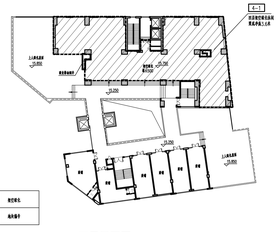

地上核增部分：

地上核增建筑面积表				
地块编号	业 态	业态	建入面积（㎡）	面积（平方米）
4-1	垂直绿化	架空层	d=0.5	500.07
合 计	——	——	d=0.5	500.07

注释：其地块带有地上总核增面积为500.07㎡。

地上核增面积示意图

注释：本项目地上总核增面积为500.07㎡，详见核增建筑面积专篇。

总 图 说 明：

1、图中坐标和标高均与用地红线坐标系统和地形图标高系统一致。
本工程设计标高0.00相当于绝对标高77.00。

2、图中建筑物为建筑物的首层平面。

3、图中坐标、标高和建筑之间距离均以米为单位。

4、所注坐标为绝对坐标，所注的点为建筑物外墙之角点、用地红线之角点。

5、所注标高为绝对标高，所标注的点为建筑室内地坪标高；道路中心线交点及转折点，关键点的设计标高。

6、所标注的建筑物间距均以建筑物外墙面算起。

7、所注 RG---表示道路的转弯半径 6m---。

8、景观设计不得随意移改消防车道的走向，宽度及转弯半径，在消防车道与消防登高面之内的场地区域，不得种植乔木及设置妨碍消防车登高作救的构筑物，随形消防车道应按消规的边界，且应能承受大型的消防车荷载。

图 例 1

1		新建建筑物
2		规划用地红线
3		建筑控制红线
4		地下室轮廓线
5		主、次出入口
6		行车道
7		建筑物出入口
8		消防登高面
9		消防操作场地
10		公共空间
11		道路坡度

图 例 2

1		新建建筑物
2	物	物业服务用房（二层）
3		社区居委会（首层）
4		社区服务站（二层）
5		垃圾收集站（首层）
6		公共厕所（首层）
7		再生资源回收点（首层）
8		邮政所（首层）

一、项目概况							
项目名称	轨道交通4号线白石龙补偿安置用地项目			用地单位	深圳市民治白石龙股份合作公司		
宗地号	A806-0381			用地位置	民治街道民塘路与宁民路交汇处东南侧		
二、主要技术经济指标							
建设用地面积	6540.04	㎡		总建筑面积	25306.17	㎡	
计容积率建筑面积	15020.07	㎡		容积率/规定容积率	3.31/3.20		
地上规定建筑面积	14320.00	㎡		不计容积率建筑面积	10286.1	㎡	
地上核减建筑面积	0	㎡		地下规定建筑面积	0	㎡	
地上核增建筑面积	500.07	㎡		地下核增建筑面积	10286.1	㎡	
建筑基底面积	1961.09	㎡		建筑覆盖率（一/二级）	29.98/9.25	%	
绿地面积/折算绿地面积	721.00/642.97	㎡		绿地率	35.04	%	
最高高度	99.70	M		最大层数（地上/下）	30/3	层	
停车位（地上/下）	0/160	辆		自行车停车位（地上/下）	53/0	辆	
三、本期建筑面积及分配				建筑功能	建筑面积㎡		
					规定	核减	合计
总建筑面积 25306.17㎡	计容积率建筑面积 15020.07㎡	计规定容积率建筑面积	14320.00㎡	商业	3500	0	3500
				住宅	10350	0	10350
				物业服务用房	100	0	100
				社区居委会	100	0	100
				社区服务站	200	0	200
				垃圾收集站（含环卫工人休息室10平方米）	60	0	60
				公共厕所	60	0	60
				再生资源回收点	50	0	50
				邮政所	100	0	100
		地上核增建筑面积 500.07㎡		架空绿化休闲	500.07		
	不计容积率建筑面积 10286.1㎡	地下规定建筑面积					
		地下核增建筑面积 10286.1㎡		共用停车库	7426.24		
				公用设备用房	1359.21		
				人防	1500.65		
四、本期地上建筑分栋指标							
栋号	高度	层数	规定功能	规定面积㎡	核减面积㎡	核增功能㎡	核增面积㎡
1	99.70m	30	商业、住宅、公共配套	14320.00	0	架空绿化休闲	500.07
五、本期住宅户型比例			总量		户型建筑面积≤90㎡		占总量比例
户数			130	户	104	户	80 %
建筑面积			10350	㎡	7382.96	㎡	71 %

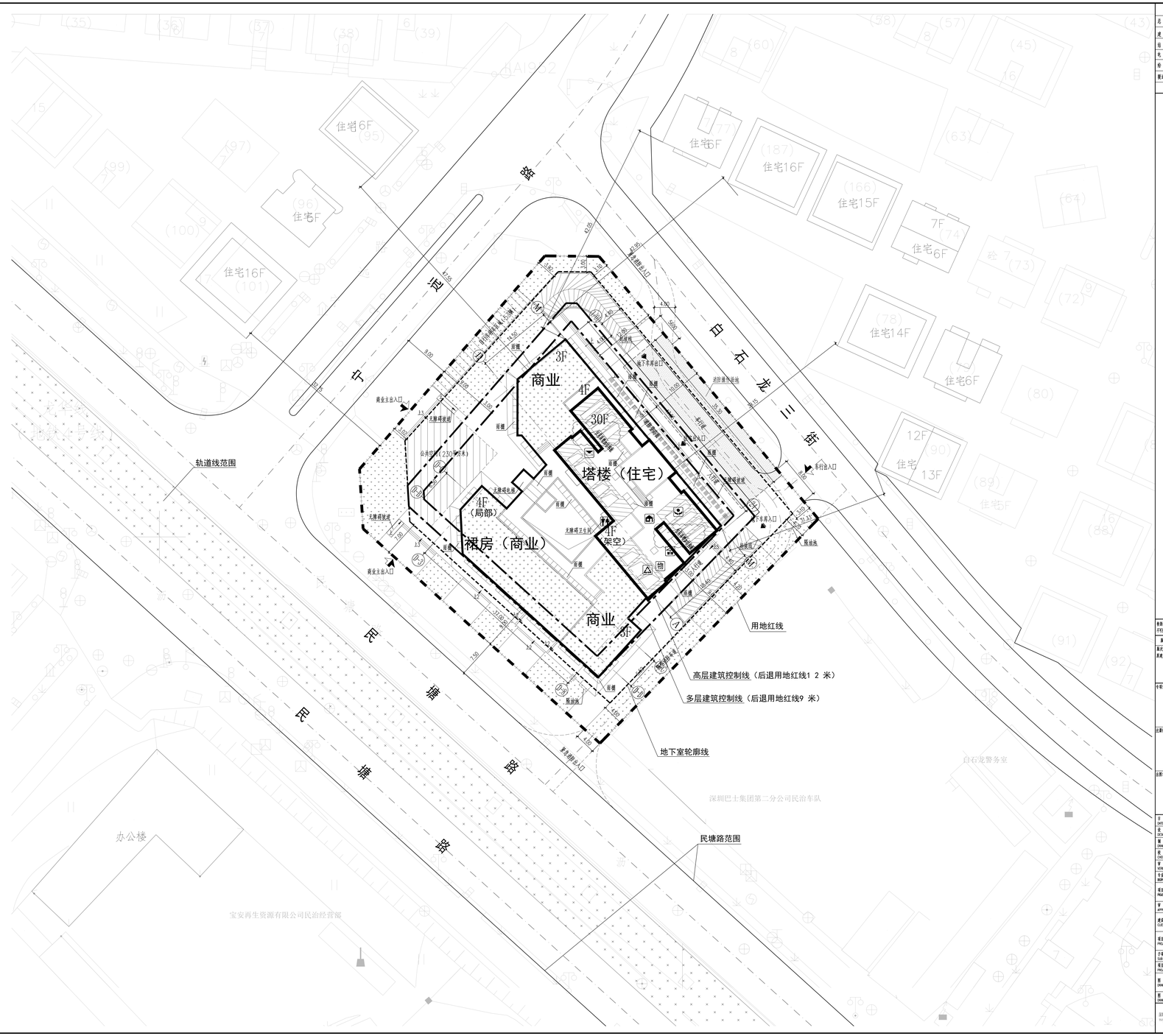

会 签 栏	
总 图	
建 筑	
结 构	
电 气	
给 排 水	
暖通/燃气	

版权信息：未经深圳市华建发展建设有限公司书面许可，不得以任何形式（包括但不限于复制、引用、修改、传播等）使用本图纸的全部或部分内容，违者将追究其法律责任。
第 1 页 第 1 页
图纸更新说明： 原规范第四十四条，以建筑面积计算。
专项章
出图章
日 期 DATE 2021.04
设 计 DESIGN 李 宁
制 图 DRAWING 李 宁
校 对 CHECK 徐世法
审 核 EXAMINATION 李福忠
专业负责人 REPAIR INSTR 徐世法
项目负责人 PROJECT INSTR 陈 栋 左少华
审 定 APPROVAL 李金华
建设单位 CLIENT 深圳市华中城投地产开发有限公司
项目名称 PROJECT 望星雅轩（增边楼）
子项目名称 SUB-PROJECT 总图
项目代号 PROJECT NO. 20151007-ZT
图 名 DRAWING TITLE 总平面图
图 号 DRAWING NO. 建筑施01施1
深圳市华中城投地产开发有限公司 SHENZHEN HUAZHONG CITY INVESTMENT REAL ESTATE DEVELOPMENT CO., LTD.